



СЛУЖБЕНИ ЛИСТ ОПШТИНЕ КУРШУМЛИЈА

ГОДИНА 2021

БРОЈ 6

КУРШУМЛИЈА

Лист излази према потреби

1.

На основу члана 63. и члана 64. Закона о јавним предузећима („Сл. гласник РС“ бр. 15/16), члана 32. став 1 тачка 8) и члана 46. став 1. тачка 5б) Закона о локалној самоуправи („Сл. гласник РС“ бр. 129/07, 83/14-др.закон, 101/16-др.закон и 47/18) и члана 41. став 1 тачка 12) а у вези са чланом 66. став 1. тачка 10) Статута општине Куршумлија („Службени лист општине Куршумлија“ бр. 6/2019), Скупштина општине Куршумлија на седници одржаној дана 17.03.2021.године, доноси

ЗАКЉУЧАК

О усвајању Информације о степену усклађености планираних и реализованих активности из програма пословања Јавних предузећа, друштва капитала и других облика организовања на која се примењује Закон о јавним предузећима а чији је оснивач општина Куршумлија, за IV квартал 2020. године

I УСВАЈА СЕ Информација о степену усклађености планираних и реализованих активности из програма пословања Јавних предузећа, друштва капитала и других облика организовања на која се примењује Закон о јавним предузећима а чији је оснивач општина Куршумлија, за IV квартал 2020. године, која чини саставни део овог Закључка.

II Закључак објавити у „Службеном листу општине Куршумлија“.

III Закључак и информацију доставити: Министарству привреде, Јавним предузећима чији је оснивач општина Куршумлија, рачуноводству и архиви.

Број: I-02-19/2021-1

У Куршумлији, дана 17.03.2021. године

СКУПШТИНА ОПШТИНЕ КУРШУМЛИЈА

ПРЕДСЕДНИК СКУПШТИНЕ

Дејан Ловић, инж. машинства ср.

2.

На основу члана 46. став 1. Закона о планирању и изградњи („Сл. гласник РС“ бр. 72/09, 81/09 – исправка, 64/10 – одлука УС, 24/11, 121/12, 42/13 – одлука УС, 50/13 – одлука УС, 98/13 – одлука УС, 132/14, 145/14, 83/18, 31/19, 37/19-др.закон и 9/20), члана 36. Правилника о садржини, начину и поступку израде докумената просторног и урбанистичког планирања („Сл.гласник РС“, бр.32/2019), Мишљења Комисије за планове Скупштине општине Куршумлија бр. 01-350-5/2021-1 од 11.03.2021. године и члана 41. Статута општине Куршумлија („Сл. лист општине Куршумлија бр.6/2019), Скупштина Општине Куршумлија, на седници одржаној дана 17.03.2021.године, донела је:

О Д Л У К У
О ИЗРАДИ ИЗМЕНА И ДОПУНА
ПЛАНА ГЕНЕРАЛНЕ РЕГУЛАЦИЈЕ КУРШУМЛИЈА
НА ПРОСТОРУ КОМПЛЕКСА СТАРА КАСАРНА

Члан 1.

Приступа се измени Плана генералне регулације Куршумлија објављеног у "Службеном листу општине Куршумлија" бр. 35/2016 (у даљем тексту: План генералне регулације) у циљу израде Измена и допуна плана генералне регулације Куршумлија на простору комплекса Стара касарна (у даљем тексту: Измена и допуна Плана генералне регулације).

Изради Измена и допуна Плана генералне регулације се приступа због потребе урбанистичке разраде и привођења намени комплекса "Стара касарна - А.13" у Куршумлији.

Члан 2.

Измена и допуна Плана генералне регулације обухвата простор који је Планом генералне регулације предвиђен за даљу планску разраду Планом детаљне регулације "Стара Касарна - А.13". Изменом и допуном Плана генералне регулације се врше измене и допуне Плана генералне регулације у прелиминарним границама од око 3,5 ха, односно обухвата катастарске парцеле број: 4732/1, 4732/2 и 4732/3, све КО Куршумлија, којим су обухваћене дефинисане намене становање са пословањем, вишепородично становање и породично становање.

Подручје Измена и допуна Плана генералне регулације дато је и на графичком приказу у прилогу Одлуке о изради Измена и допуна Плана генералне регулације и чини њен саставни део.

Коначан обухват Измена и допуна Плана генералне регулације биће дефинисан утврђивањем Нацрта плана.

Члан 3.

Плански основ за израду Измена и допуна Плана генералне регулације је:

- Просторни план јединице локалне самоуправе Куршумлија ("*Сл.лист Општине Куршумлија*" бр.6/2015) и
- План генералне регулације Куршумлија ("*Сл.лист Општине Куршумлија*" бр.35/2016).

Графички део Измена и допуна Плана генералне регулације се ради на ажурним дигиталним катастарским и ортофото подлогама.

Члан 4.

Принципи планирања, коришћења, уређења и заштите простора у обухвату Измене и допуне Плана генералне регулације засниваће се на принципима рационалне организације и уређења простора и усклађивању планираних садржаја са могућностима и ограничењима у простору.

Члан 5.

Визије и циљеви за доношење Измена и допуна Плана генералне регулације се односе на:

- преиспитивање правила уређења и грађења (посебно вертикалне регулације), а у складу са потребама будућих корисника простора и условима Министарства одбране Републике Србије,
- преиспитивање регулација саобраћајница, односно довођење у одрживе оквире у складу са потребама,
- стварање услова за примену плана без обавезе даље планске разраде планом детаљне регулације,
- обезбеђење услова за просторно уређење и изградњу планираних намена,
- стварање услова за урбану обнову простора,
- стварање амбијента и услова за подстицај развоја и прихватање нових технологија и стандарда,
- стварање услова за формирање јавних простора.

Члан 6.

Носилац израде Измене и допуне Плана генералне регулације је Општинска управа Општине Куршумлија.

Стручни послови поверавају се привредном друштву, односно другом правном лицу, које је уписано у одговарајући регистар за обављање послова урбанистичког планирања и израде планских докумената (Обрађивач).

Члан 7.

Финансијска средства за израду Измена и допуна плана генералне регулације обезбеђује Општина Куршумлија (Инвеститор).

Начин финансирања се уређује уговором између Инвеститора и Обрађивача.

Члан 8.

Оквирни рок за израду Измена и допуна плана генералне регулације је 6 месеца од дана закључења уговора и доставе неопходних подлога за израду плана Обрађивачу.

Динамика израде појединих фаза Измена и допуна плана генералне регулације уређује се уговором између Инвеститора и Обрађивача.

Период забране изградње на подручју обухваћеним Изменом и допуном Плана генералне регулације и важи до доношења Измена и допуна Плана генералне регулације, а најдуже 12 месеци од дана доношења ове Одлуке.

Члан 9.

Измена и допуна Плана генералне регулације обавља се по скраћеном поступку.

Измена и допуна Плана генералне регулације се излаже на јавни увид после извршене стручне контроле у трајању од најмање 15 дана, а време и место одржавања јавног увида оглашава се у дневном и локалном листу. О излагању планског документа на јавни увид стара се Одељење за привреду и локални економски развој Општинске управе Општине Куршумлија.

По обављеном јавном увиду, Комисија за планове након одржавања јавне седнице, сачињава извештај који садржи податке о извршеном јавном увиду, са свим примедбама и закључцима по свакој примедби и исти је саставни део документације плана.

Члан 10.

Саставни део ове одлуке је Одлука о неприступању изради стратешке процене утицаја на животну средину Измена и допуна Плана генералне регулације Куршумлија на простору комплекса Стара касарна, број I-02-19/2021-3 од 17.03.2021.године.


Члан 11.

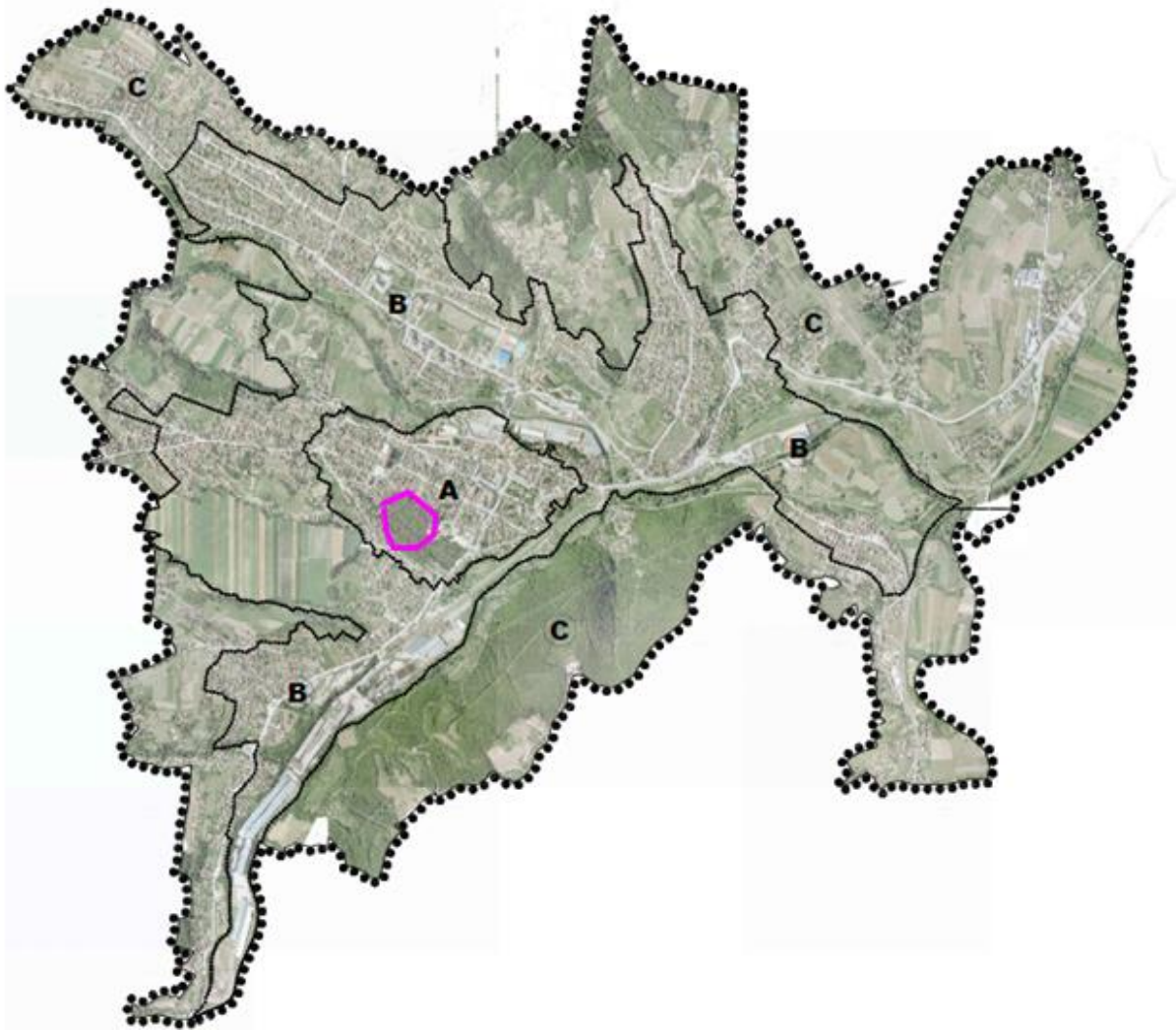
Одлука о изради Измена и допуна плана генералне регулације се објављује у „Службеном листу општине Куршумлија“ и Централном регистру планских докумената.

Члан 12.

Ова одлука ступа на снагу осмог дана од дана објављивања у „Службеном листу општине Куршумлија“.

ГРАФИЧКИ ПРИКАЗИ

 Графички обухват Измена и допуна плана генералне регулације



Графички приказ обухвата Измена и допуна плана генералне регулације у односу на обухват Плана генералне регулације Куршумлија

Број: I-02-19/2021-2

У Куршумлији, 17.03.2021.године

СКУПШТИНА ОПШТИНЕ КУРШУМЛИЈА

ПРЕДСЕДНИК СКУПШТИНЕ,
Дејан Ловић, инж.машинства ср.

ОБРАЗЛОЖЕЊЕ**ОДЛУКЕ О ИЗРАДИ ИЗМЕНА И ДОПУНА
ПЛАНА ГЕНЕРАЛНЕ РЕГУЛАЦИЈЕ КУРШУМЛИЈА
НА ПРОСТОРУ КОМПЛЕКСА СТАРА КАСАРНА**

Правни основ за доношење ове Одлуке налази се у одредби члана 46. став 1. Закона о планирању и изградњи („Службени гласник РС“, бр. 72/09, 81/09 – исправка, 64/10 – одлука УС, 24/11, 121/12, 42/13 – одлука УС, 50/13 – одлука УС, 98/13 – одлука УС, 132/14, 145/14, 83/2018, 31/2019, 37/2019-др.закон и 9/2020), којом је прописано да Одлуку о изради планског документа доноси орган надлежан за његово доношење, по претходно прибављеном мишљењу органа надлежног за стручну контролу, односно Комисије за планове.

Изменом и допуном Плана генералне регулације разрађује се подручје од око 3,5ha у дефинисаном обухвату КО Куршумлија.

Плански основ за израду Измена и допуна плана генералне регулације су:

- Просторни план јединице локалне самоуправе Куршумлија (“Сл.лист Општине Куршумлија” бр.6/2015), у даљем тексту ППЈЛС Куршумлија и
- План генералне регулације Куршумлија (“Сл.лист Општине Куршумлија” бр.35/2016), у даљем тексту ПГР Куршумлија.

Повод за израду Измена и допуна плана генералне регулације је стварање услова за урбану обнову комплекса Стара касарна.

Циљ израде Измена и допуна плана генералне регулације је стварање услова за примену плана без обавезе даље планске разраде планом детаљне регулације и стварање услова за формирање јавних простора, преиспитивање правила уређења и грађења, посебно вертикалне регулације, а у складу са новонасталим потребама уређења и изградње простора потребама будућих корисника и условима Министарства одбране РС, односно повећање максимално дозвољене спратне висине на простору комплекса Старе касарне, на делу планиране намене: становање са пословањем која је ограничена на П+2+Пк у зони ограничене градње I степена пречника 500м, односно на П+2 на делу предметног простора који је се налази у зони ограничене градње 150м.

Измена и допуна Плана генералне регулације обавља се по скраћеном поступку у складу са чланом 73. Правилника о садржини, начину и поступку израде докумената просторног и урбанистичког планирања (“Сл.гласник” бр.32/2019) којима је дефинисано да се за мање измене и допуне документа примењује скраћени поступак у коме се у складу са Законом и прописима донетим на основу Закона:

- 1) Доноси одлука о изменама и допунама планског документа;
- 2) Не спроводи се рани јавни увид;
- 3) Прибављају се услови, подлоге и подаци ималаца јавних овлашћења по доношењу одлуке о изменама и допунама планског документа, а пре израде нацрта измена и допуна планског документа и то само за део планског документа који се мења и допуњује
- 4) Спроводи се јавни увид по скраћеном поступку у трајању од најмање 15 дана, у оквиру кога се одржава једна јавна презентација, и то на територији на којој је предмет измене и допуне планског документа.

Према члану 72. истог Правилника, под мањим изменама и допунама планског документа сматрају се и измене и допуне планског документа које се спровode на делу територије планског обухвата који је мањи од 1/3 укупне површине планског документа и за које се не израђује стратешка процена утицаја на животну средину, уз претходно прибављено мишљење надлежног органа за заштиту животне средине, односно у складу са прописима којим је уређена стратешка процена утицаја на животну средину.

Миљан Радосављевић, дипл.правник ср.

3.

На основу члана 9. став 3. Закона о стратешкој процени утицаја на животну средину („Службени гласник РС“, број 135/04 и 88/10), а у вези члана 46. Закона о планирању и изградњи („Службени гласник РС“, број 72/09, 81/09 - испр. 64/10 - одлука УС, 24/11, 121/12, 42/13 - одлука УС, 50/13 - одлука УС, 98/13 - одлука УС, 132/14 145/14, 83/18, 31/19, 37/19-др.закон и 9/20) и члана 41. Статута општине Куршумлија („Службени лист општине Куршумлија бр.6/2019), Скупштина Општине Куршумлија, на седници одржаној дана: 17.03.2021. године, донела је:

О Д Л У К У

О НЕПРИСТУПАЊУ ИЗРАДИ СТРАТЕШКЕ ПРОЦЕНЕ УТИЦАЈА НА ЖИВОТНУ СРЕДИНУ ИЗМЕНА И ДОПУНА ПЛАНА ГЕНЕРАЛНЕ РЕГУЛАЦИЈЕ КУРШУМЛИЈА НА ПРОСТОРУ КОМПЛЕКСА СТАРЕ КАСАРНЕ

Члан 1.

Не приступа се изради Стратешке процене утицаја на животну средину Измена и допуна Плана генералне регулације Куршумлија на простору комплекса Стара касарна.

Члан 2.

Одлука о неприступању изради Стратешке процене утицаја на животну средину Измена и допуна Плана генералне регулације Куршумлија на простору комплекса Стара касарна се доноси на основу прибављеног Мишљења надлежног органа за заштиту животне средине Одељења за привреду и локални економски развој број: 01-501-17/2021 од 11.03.2021. године.

Члан 3.

Ова Одлука је саставни део Одлуке о изради Измена и допуна плана генералне регулације Куршумлија на простору комплекса Стара касарна.

Члан 4.

Ова одлука ступа на снагу осмог дана од дана објављивања у „Службеном листу општине Куршумлија“.

Број: I-02-19/2021-3

У Куршумлији, 17.03.2021. год.

СКУПШТИНА ОПШТИНЕ КУРШУМЛИЈА

ПРЕДСЕДНИК СКУПШТИНЕ,
Дејан Ловић, инг.машинства ср.

Образложење

Одлуком о изради Измена и допуна плана генералне регулације Куршумлија на простору комплекса Стара касарна приступиће се изради Измена и допуна плана генералне регулације Куршумлија на простору комплекса Стара касарна.

Чланом 5. став 1. Закона о стратешкој процени утицаја на животну средину („Службени гласник РС“, број 135/04 и 88/10) прописано је да се стратешка процена врши за планове, програме и основе у области просторног и урбанистичког планирања или коришћења земљишта, пољопривреде, шумарства, рибарства, ловства, енергетике, индустрије, саобраћаја, управљања отпадом, управљање водама, телекомуникација, туризма, очување природних станишта и дивље флоре и фауне, којима се успоставља оквир за одобравање будућих развојних пројеката одређених прописима којима се одређује процена утицаја на животну средину. Ставом 2. истог члана прописано је да за планове и програме из става 1. овог члана којима је предвиђено коришћење мањих површина на локалном нивоу, Одлуку о стратешкој процени доноси орган надлежан за припрему плана и програма ако према критеријумима прописаним овим законом, утврди да постоји могућност значајних утицаја на животну средину.

У поступку одлучивања о изради Стратешке процене утицаја на животну средину Измена и допуна Плана генералне регулације Куршумлија на простору комплекса Стара касарна, прибављено је Мишљење надлежног органа за заштиту животне средине Одељења за привреду и локални економски развој број: 01-501-17/2021 од 11.03.2021. године, у коме је изражен став да за израду Измена и допуна Плана генералне регулације Куршумлија на простору комплекса Стара касарна, на основу члана 9. став 1. Закона о стратешкој процени утицаја на животну средину („Службени гласник РС“ број 135/04 и 88/10) и Упутства за спровођење Закона о стратешкој процени утицаја на животну средину, издатог од Министарства науке и заштите животне средине Републике Србије, Управа за заштиту животне средине у Београду 2007. године, није неопходно приступити изради Извештаја о стратешкој процени утицаја на животну средину.

Одељење за привреду и локални економски развој општине Куршумлија је имајући у виду да Измене и допуне Плана генералне регулације Куршумлија на простору комплекса Стара касарна својом концепцијом не могу битно утицати на животну средину на макро нивоу (ваздух, вода, земљиште, становништво и здравље, флору, вибрације и буку, инфраструктурне и друге објекте) у односу на постојеће планове, да у обухвату Плана нема нових могућих загађивача животне средине, чињеницу да је урађена стратешка процена утицаја вишег хијерархијског нивоа за целу територију општине, да предметним планом **нису планирани будући развојни пројекти одређени прописима којима се уређује процена утицаја на животну средину, утврдила да предметни план не подлеже обавези израде стратешке процене утицаја** у смислу одредбе члана 5. став 1. Закона о стратешкој процени утицаја на животну средину („Сл. гласник РС“, број 135/04 и 88/10), а на основу претходно прибављеног Мишљења надлежног органа за заштиту животне средине Одељења за привреду и локални економски развој број 01-501-17/2021 од 11.03.2021. године, као органа надлежног за послове заштите животне средине.

Општинска управа Општине Куршумлија,
Начелник,
Миљан Радосављевић, дипл.правник ср.

4.

На основу члана 93. Закона о локалној самоуправи („Службени гласник РС”, бр. 129/2007, 83/2014- други закон, 101/2016 - други закон и 47/2018), члана 181. став 1. Закона о државном премеру и катастру („Службени гласник РС”, бр. 72/09, 18/10, 65/13, 15/15 – УС, 96/15 и 47/17 – аутентично тумачење), члана 9. Уредбе о адресном регистру („Службени гласник РС”, број 63/17) и члана 41. Статута општине Куршумлија (Сл. лист општине Куршумлија бр. 6/2019), уз прибављену сагласност Министарства државне управе и локалне самоуправе број 015-05-00087/2021-24 од 28.01.2021. године Скупштина општине Куршумлија на седници одржаној дана 17.03.2021. године донела је

ОДЛУКУ

О УТВРЂИВАЊУ НАЗИВА УЛИЦА И ДРУГИХ ДЕЛОВА НАСЕЉЕНИХ МЕСТА

Члан 1.

Овом одлуком утврђују се називи улица и других делова насељених места на територији општине Куршумлија.

Члан 2.

Називи улица и других делова насељених места на територији општине Куршумлија утврђују се по насељима и то:

НАСЕЉЕ: КУРШУМЛИЈА,

- 1 Јефимијина, почиње од улице Маре Бранковић, између кп 88 и кп 186, простире се делом кп 5986 и завршава на кп 5985, КО Куршумлија.
- 2 Поп Лукина, почиње од улице Ралета Радовановића, између кп 808 (КО Пепељевац) и кп 261/1, простире се целом дужином кп 811 (КО Пепељевац) и завршава на граници насељеног места Мачковац, између кп 810 (КО Пепељевац) и кп 267, КО Куршумлија.
- 3 Спасовданска, почиње од улице Радомира Милановића – Само, између кп 2503 и кп 2810, простире се делом кп 5992 и завршава између кп 2813 и кп 2503, КО Куршумлија.
- 4 Цара Уроша, почиње од улице Косовке девојке, између кп 2530 и кп 2531, простире се делом кп 2547 и завршава између кп 2540 и кп 2521, КО Куршумлија.
- 5 Соколска, улица почиње од улице Радомира Милановића – Само, на кп 5992, пролази кроз кп 2279, кп 2281, кп 2276, простире делом кп 2283, кп 2275 и завршава између кп 5990 и кп 2274, КО Куршумлија.
- 6 Златарска, почиње од улице Радомира Милановића – Само, на кп 5992, простире се делом кп 5989 и завршава на граници насељеног места Мачковац, између кп 1477/2 (КО Мачковац) и кп 303, КО Куршумлија.
- 7 Драгутина Добричанина Гуте, почиње од улице Радомира Милановића – Само, на кп 5992, простире се делом кп 5992 и завршава између кп 2892 и кп 2894, КО Куршумлија.

- 8 Милоша Обреновића, улица почиње од улице Радомира Милановића – Само, на кп 5992, простире се делом кп 5992 и завршава на кп 5992, КО Куршумлија.
- 9 Илије Бирчанина, почиње од улице Радомира Милановића – Само, између кп 2931 и кп 2909, простире се делом кп 5992, целом дужином кп 2914 и завршава између кп 2919 и кп 2918, КО Куршумлија
- 10 Сокобањска, почиње од улице Радомира Милановића – Само, између кп 2959 и кп 2935, простире се делом кп 5992 и завршава између кп 2945 и кп 2926, КО Куршумлија.
- 11 Бањалучка, почиње од улице Радомира Милановића – Само, на кп 5992, простире се делом кп 5992 и завршава између кп 2216 и кп 2218, КО Куршумлија.
- 12 Војина Шуловића, почиње од предложене улице бр. 11, на кп 5992, простире се делом кп 5992 и завршава између кп 2214 и кп 2201, КО Куршумлија.
- 13 Књегиње Љубице, почиње од улице Краљевића Марка, на кп 5991, простире се делом кп 5991 и завршава између кп 331 и кп 2199, КО Куршумлија.
- 14 Књегиње Зорке, улица почиње од улице Краљевића Марка, између кп 2182 и кп 339, простире се делом кп 5991 и завршава између кп 332 и кп 2184/2, КО Куршумлија.
- 15 Светог Николе, почиње од улице Југ Богдана, између кп 2024 и кп 2022, простире се делом кп 2023 и завршава између кп 2032 и кп 2017, КО Куршумлија.
- 16 Крушевачка, почиње од улице Светог Саве, између кп 2107 и кп 2106, пролази између кп 2105 и кп 2132 и завршава између кп 2133 и кп 2104, КО Куршумлија.
- 17 Васе Чарапића, почиње од улице Блачка, између кп 476/3 и кп 383, простире се делом кп 476/2 и завршава на граници насељеног места Мачковац, између кп 1231/2 (КО Мачковац) и кп 402, КО Куршумлија
- 18 Бранка Ћопића, почиње од улице Доктора Мелгарда, између кп 1945 и кп 1850, простире се делом кп 5996 и завршава између кп 1932 и кп 1873, КО Куршумлија.
- 19 Византијска, почиње од улице Доктора Мелгарда, између кп 3450 и кп 1827, простире се делом кп 5996 и завршава између кп 3453 и кп 3445, КО Куршумлија.
- 20 Ане Немањић, почиње од улице Иве Андрића, између кп 3360 и кп 3301, простире се делом кп 3359 и завршава између кп 3280 и кп 3309, КО Куршумлија.
- 21 Светог Симеона, од улице Пролетерских бригада, између кп 4961 и кп 4985, простире се делом кп 5037 и завршава између кп 4978 и кп 4982, КО Куршумлија.
- 22 Црквена, почиње од улице Пролетерских бригада, између кп 5036 и кп 4990, простире се делом кп 5037 и завршава између кп 5018 и кп 5015, КО Куршумлија.
- 23 Шабана Бајрамовића, почиње од улице 16. Фебруар, на кп 6010, простире се делом кп 6010 и завршава између кп 5005 и кп 3406, КО Куршумлија.
- 24 Моме Капора. почиње од улице Самоковска, између кп 5261 и кп 5253, простире се делом кп 5258 и завршава између кп 5263 и кп 5264, КО Куршумлија.

- 25 Јакова Игњатовића, почиње од улице Самоковска, између кп 5254 и кп 5245, простире се делом кп 5258 и завршава између кп 5234 и кп 5236, КО Куршумлија.
- 26 Радоја Домановића, почиње од улице Самоковска, између кп 5220 и кп 5978, простире се делом кп 5209 и завршава између кп 5978 и кп 5227, КО Куршумлија.
- 27 Милована Глишића, почиње од улице Косовска, између кп 4488 и кп 4479, простире се делом кп 6018 и завршава између кп 4484 и кп 4483, КО Куршумлија.
- 28 Војислава Илића, почиње од улице Карађорђева, између кп 4769 и кп 4774/1, простире се делом кп 4832, кп 4774/4, целом дужином кп 4775/5 и завршава између кп 4775/4 и кп 4773, КО Куршумлија
- 29 Јанка Веселиновића, почиње од улице Карађорђева, између кп 4757 и кп 4766, простире се делом кп 4832 и завршава између кп 4761 и кп 4760, КО Куршумлија.
- 30 Вукана Немањића, почиње од улице Радош Јовановић - Сеља, између кп 4737 и кп 4746, простире се делом кп 4736 и завршава између кп 4741 и кп 4740, КО Куршумлија.
- 31 Јована Дучића, почиње од улице 28. Августа, између кп 3735 и кп 3750, простире се делом кп 3730 и завршава између кп 3736 и кп 3744, КО Куршумлија.
- 32 Мине Караџић, почиње од улице Вука Караџића, између кп 3666 и кп 3700, простире се делом кп 6007 и завршава између кп 3682 и кп 3679, КО Куршумлија.
- 33 Др. Војислава Зарића, почиње од улице Вука Караџића, на кп 3986, простире се целом дужином кп 3982 и завршава између кп 3980 и кп 3985, КО Куршумлија.
- 34 Илије Поп Тоне Илића, почиње од улице Топличка, између кп 1680 и кп 1693, простире се делом кп 6004 и завршава између кп 1688 и кп 1689, КО Куршумлија.
- 35 Јована Јовановића Змаја, почиње од улице Панчићева, између кп 1801 и кп 5997, простире се делом кп 5997 и завршава на граници насељеног места Горња Микуљана, између кп 584 и кп 574, КО Куршумлија.
- 36 Лазе Костића, почиње од улице Јована Цвијића, на кп 653, простире се делом кп 653 и завршава између кп 637 и кп 640, КО Куршумлија.
- 37 Милоша Црњанског, почиње од улице Топличка, између кп 1313 и кп 1314, простире се делом кп 6004, целом дужином кп 1337 и завршава између кп 1374 и кп 1335, КО Куршумлија.
- 38 Мандушића Вука, почиње од улице Топличка, између кп 1334 и кп 1187, простире се делом кп 6004 и завршава између кп 1153 и кп 1185, КО Куршумлија.
- 39 Владислава Петковића Диса, почиње од улице Топличка, између кп 1177 и кп 1178, простире се делом кп 6004 и завршава између кп 1182 и кп 1156, КО Куршумлија.
- 40 Луковска, почиње од улице Топличка, између кп 1167 и кп 1168, простире се делом кп 6004 и завршава између кп 1162 и кп 1173, КО Куршумлија.

- 41 Ораовачка, почиње од улице Др Хаџића – прилаз 3, између кп 1510 и кп 1500, простире се делом кп 1519 и завршава између кп 1505 и кп 1506, КО Куршумлија.
- 42 Душка Радовића, почиње од улице Стевана Биничког, између кп 1037 и кп 692, простире се делом кп 6001, целом дужином кп 670 и завршава између кп 1532 и кп 669, КО Куршумлија.
- 43 Прокопија Мијајловића Проке, почиње од предложене улице бр. 42, између кп 678 и кп 679, простире се делом кп 6001 и завршава на граници насељеног места Доња Микуљана, између кп 214 (Доња Микуљана) и кп 705, КО Куршумлија.
- 44 Константина Бодина, почиње од улице Стевана Биничког, између кп 207/1 (Доња Микуљана) и кп 728, простире се делом кп 6001 и завршава на граници насељеног места Доња Микуљана, између кп 187 (Доња Микуљана) и кп 785, КО Куршумлија.
- 45 Мирослава Антића, почиње од предложене улице бр. 44, између кп 727 и кп 728, простире се делом кп 6001 и завршава између кп 711 и кп 714, КО Куршумлија.
- 46 Алексе Шантића, почиње од улице Стевана Биничког, између кп 742 и кп 728, простире се делом кп 6001 и завршава између кп 739/2 и кп 738, КО Куршумлија.
- 47 Васе Пелагића, почиње од улице Стевана Биничког, између кп 743 и кп 754, простире се делом кп 6001 и завршава између кп 748 и кп 749, КО Куршумлија.
- 48 Бранка Миљковића, почиње од улице Браће Вуксановић, између кп 797 и кп 825, простире се делом кп 796 и завршава између кп 811 и кп 817, КО Куршумлија.
- 49 Ђуре Јакшића, почиње од улице Браће Вуксановић, између кп 827 и кп 843, простире се делом кп 796 и завршава између кп 816 и кп 835, КО Куршумлија.
- 50 Липа, почиње од улице Топличка, између кп 884 и кп 886, простире се делом кп 6004 и завршава између кп 874 и кп 880, КО Куршумлија.
- 51 Петра Добрњаца, од улице Боре Станковића, између кп 1193 и кп 5968, простире се делом кп 1195, кп 5968 и завршава између кп 398 (КО Доња Микуљана) и кп 6004, КО Куршумлија.
- 52 Власинска, почиње од улице Дринка Павловић, између кп 3883 и кп 3863, простире се делом кп 3838 и завршава између кп 3877 и кп 3876, КО Куршумлија.
- 53 Мике Аласа, почиње од улице Његошева, између кп 4101 и кп 4121, простире се делом кп 6008 и завршава између кп 4107 и кп 4120/1, КО Куршумлија.
- 54 Шекспирова, почиње од улице Његошева, између кп 4090 и кп 4097, простире се делом кп 6008 и завршава између кп 4093/2 и кп 4094, КО Куршумлија.
- 55 Радивоја Кораћа, почиње од улице Гвоздени Пук, између кп 4260 и кп 4267, простире се делом кп 4279 и завршава између кп 4269 и кп 4270, КО Куршумлија.
- 56 Врањска, почиње од улице Никодија Стојановића - Татко, између кп 5581 и кп 4426, простире се делом кп 6016 и завршава између кп 4432 и кп 4430, КО Куршумлија.

- 57 Светог Јована, почиње од улице Сретен Младеновића - Мика, између кп 5822 и кп 5630, простире се делом кп 6017 и завршава између кп 5832 и кп 5624, КО Куршумлија.
- 58 Вељка Петровића, почиње од улице Милоша Обилића, између кп 5754 и кп 5755, простире се делом кп 6017 и завршава између кп 5782 и кп 5789, КО Куршумлија.
- 59 Толстојева, почиње од улице Никодија Стојановића - Татко, између кп 82 (КО Марковиће) и кп 5765, простире се делом кп 5769 и завршава између кп 87 (КО Марковиће) и кп 6017, КО Куршумлија
- 60 Деспота Ђурђа, почиње од улице Косовска, између кп 5609 и кп 5610, простире се делом кп 6018 и завршава између кп 5614 и кп 6018, КО Куршумлија.
- 61 Пастерова, почиње од улице Косовска, на кп 6018, простире се делом кп 6018 и завршава између кп 5903 и кп 5900, КО Куршумлија.
- 62 Партизански пут, почиње од улице Косовска, између кп 5925 и кп 5867, простире се делом кп 6018 и завршава на граници насељеног места Марковиће, између кп 5865 и кп 5927, КО Куршумлија
- 63 Незнаног јунака, почиње од улице Косовска, између кп 5967 и кп 5953, простире се делом кп 6018 и завршава између кп 5960 и кп 5962, КО Куршумлија.
- 64 Гочка, почиње од улице Косанчић Ивана, између кп 5337 и кп 5324, простире се делом кп 6013 и завршава између кп 5329 и кп 5307/2, КО Куршумлија.
- 65 Арчибалда Рајса, почиње од улице Косанчић Ивана, између кп 2731/1 и кп 5342, простире се делом кп 6013 и завршава између кп 5383 и кп 2728, КО Куршумлија.
- 66 Достојевског, почиње од улице Косанчић Ивана, на кп 6013, пролази кроз кп 5984/1, простире се делом кп 2568 и завршава између кп 2558 и кп 2556, КО Куршумлија.
- 67 Јоргована, почиње од границе насељеног места Кастрат, на кп 2625/2, пролази између кп 2628 и кп 5984/1 и завршава између кп 2611 и кп 5984/1, КО Куршумлија.
- 68 Врело, почиње од улице Косанчић Ивана, између кп 2676 и кп 2641, простире се делом кп 6013 и завршава на граници насељеног места Кастрат, између кп 2653 и кп 2649, КО Куршумлија.
- 69 Студеничка, почиње од улице Милке Протић - Лине, између кп 5859 и кп 5842, простире се делом кп 5841 и завршава између кп 5845/1 и кп 5842, КО Куршумлија.
- 70 Грмечка, полази од Улице Др. Хаџића, на кп 653 и завршава између кп 653 и кп 654, КО Куршумлија
- 71 Милоша Мушовића, постојећа
- 72 Милоје Закић, постојећа
- 73 Светог Саве, постојећа
- 74 Милке Протић - Лине, постојећа

- 75 Миленка Заблаћанског, досадашња Светог Саве прилаз 1, постојећа
- 76 Московска, досадашња Светог Саве прилаз 2, постојећа
- 77 Милана Ракића, постојећа
- 78 Маре Бранковић, постојећа
- 79 Мајке Јевросиме, постојећа
- 80 Лоркина, постојећа
- 81 Краља Милутина, постојећа
- 82 Ратко Павловић – Ћићко, постојећа
- 83 Косовска, постојећа
- 84 Косовке девојке, постојећа
- 85 Косанчић Ивана, постојећа
- 86 Равногорска, досадашња Светог Саве прилаз 3 постојећа
- 87 Вука Мандушића, досадашња Светог Саве прилаз 4, постојећа
- 88 Копачичка, постојећа
- 89 Кнеза Милоша, постојећа
- 90 Кнез Михајлова, постојећа
- 91 Сретен Младеновић-Мика, постојећа
- 92 Краљевића Марка, постојећа
- 93 Панчићева, постојећа
- 94 Хајдук Вељка, досадашња Његошева прилаз 2, постојећа
- 95 Мине Караџић, досадашња Његошева прилаз 3, постојећа
- 96 Његошева, постојећа
- 97 Николе Тесле, постојећа
- 98 Никодија Стојановића –Татка, постојећа
- 99 Немањина, постојећа
- 100 Михајла Пупина, постојећа
- 101 Танаска Рајића, досадашња Миодрага Марковића, постојећа
- 102 Милутина Ускоковића, постојећа

- 103 Милоша Обилића, постојећа
- 104 Омладинска, постојећа
- 105 Свете Ане, постојећа
- 106 Кнегиње Милице, постојећа
- 107 Самоковска, постојећа
- 108 Партизанска, постојећа
- 109 Петра Бојовића, постојећа
- 110 Петра Драпшина, постојећа
- 111 Првомајска, постојећа
- 112 Прокино сокаче, постојећа
- 113 Пролетерских бригада, постојећа
- 114 Рада Драинца, постојећа
- 115 Радомир Миловановић – Само, постојећа
- 116 Радош Јовановић-Сеља, постојећа
- 117 Ралета Радовановића, постојећа
- 118 Борислава Пекића, досадашња Његошева прилаз 1, постојећа
- 119 Палих бораца, постојећа
- 120 Баћоглавска, постојећа
- 121 Војкана Јеремића, постојећа
- 122 Војводе Путника, постојећа
- 123 Војводе Мишића, постојећа
- 124 Видовданска, постојећа
- 125 Дудова, досадашња Браће Вуксановић прилаз 1, постојећа
- 126 Браће Вуксановић, постојећа
- 127 Бранка Радичевића, постојећа
- 128 Бошка Југовића, постојећа
- 129 Боре Станковића, постојећа
- 130 Боже Јордановића, постојећа

- 131 Дринка Павловић, постојећа
- 132 Беле цркве, постојећа
- 133 Радмиле Савићевић, досадашња Вукоја Јовановића Пилота прилаз 1, постојећа
- 134 Бањска, постојећа
- 135 Арсенија Чарнојевића, постојећа
- 136 Антонија Антонијевића, постојећа
- 137 9 мај, постојећа
- 138 Драган Милуновић - Цуле, постојећа
- 139 4 јули, постојећа
- 140 29 новембар, постојећа
- 141 28 март, постојећа
- 142 28 август, постојећа
- 143 25 мај, постојећа
- 144 17 српских бригада, постојећа
- 145 Блачка, постојећа
- 146 Милутина Миланковића, досадашња Др. Хаџића прилаз 3, постојећа
- 147 Југ богдана, постојећа
- 148 Јована Цвијића, постојећа
- 149 Јована Дучића, постојећа
- 150 Јастребачка, постојећа
- 151 Ице Калаџије, постојећа
- 152 Илије Коњевића, постојећа
- 153 Иве Андрића, постојећа
- 154 Зоре Топаловић, постојећа
- 155 Станоја Главаша, постојећа
- 156 Драгослава Михајловића –Хана, постојећа
- 157 Цара Лазара, постојећа
- 158 Вука Караџића, постојећа

- 159 Драгомира Пендића, постојећа
- 160 Вукоја Јовановића Пилота, постојећа
- 161 Љермонтова, досадашња Др. Хаџића прилаз 2, постојећа
- 162 Баја Пивљанина, досадашња Др. Хаџића прилаз 1, постојећа
- 163 Др. Хаџића, постојећа
- 164 Др. Воје Стојановића, постојећа
- 165 Доситеја Обрадовића, постојећа
- 166 Доктора Мелгарда, постојећа
- 167 Десанке Максимовић, постојећа
- 168 Девет Југовића, постојећа
- 169 Гвоздени пук, постојећа
- 170 Вукоја Тодоровића, постојећа
- 171 Карађорђева, постојећа
- 172 Драгана Николића, досадашња Драгомира Пендића прилаз 1, постојећа
- 173 Топлице Милана, постојећа
- 174 Старине Новака, постојећа
- 175 Филипа Филиповића, постојећа
- 176 Бранислава Нушића , постојећа
- 177 16.фебруар, постојећа
- 178 Устаничка, постојећа
- 179 Ђирила и Методија, постојећа
- 180 Топличка, постојећа
- 181 Хероја Дреничког, постојећа
- 182 Винчанска, досадашња Танаска Рајића, постојећа
- 183 Таковска, постојећа
- 184 Страхињића Бана, постојећа
- 185 Стевана Синђелића, постојећа
- 186 Стевана Протића, постојећа

187 Стевана Првовенчаног, постојећа

188 Стевана Биничког, постојећа

189 Старог Вујадина, постојећа

190 Топлички кеј, постојећа

Заселак 1- Тодоровићи, обухвата кп 5551, кп 5498, кп 5497, кп 5548/1, кп 5496, кп 5542 и кп 5501/1 КО Куршумлија

Заселак 2 - Самоковско брдо, обухвата кп 5470/1, кп 5469, кп 5467, кп 5464, кп 5463 кп 5461 и кп 5460 КО Куршумлија

Заселак 3- Ресторан Самоково , обухвата кп 5458 КО Куршумлија

НАСЕЉЕ: БАБИЦА,

1 Шубарска, почиње од границе насељеног места Судимља, на кп 598, простире се делом кп 599, кп 1605, кп 1606, кп 1607, целом дужином кп 792, кп 895 и завршава између кп 860 и кп 919, КО Бабица

2 Пољска, почиње од предложене улице бр. 1, између кп 895 и кп 1008, простире се делом кп 1607, кп 1608, кп 1599, кп 659, кп 1612, целом дужином кп 742, кп 553 и пролази кроз кп 532, кп 533, кп 529, кп 658, кп 670, кп 669, кп 680, кп 679 и кп 1161. Улица завршава између кп 1210 и кп 1115, КО Бабица

3 Бабичка, почиње од предложене улице бр. 2, између кп 1210 и кп 1118, простире се делом кп 1612, кп 1267, пролази кроз кп 1257, кп 1258, кп 1261, кп 1263, кп 1266, кп 1614 и кп 1365. Улица завршава на кп 1366, КО Бабица

4 Руска, почиње од предложене улице бр. 3, између кп 1122 и кп 1208, простире се целом дужином кп 1192, кп 1187, делом кп 1614 и завршава између кп 1186 и кп 1189, КО Бабица

Заселак 1 - Ралине, обухвата део кп 99, КО Бабица

Заселак 2 - Марковићи, обухвата кп 159, кп 160, кп 156, кп 161, кп 174, кп 176 и део кп 301, КО Бабица

Заселак 3 - Присоје, обухвата кп 471, кп 479 и кп 383, КО Бабица

Заселак 4 - Симићи, обухвата кп 323, кп 213 КО Бабица

Заселак 5 - Вукосављевићи, обухвата кп 414, КО Бабица

Заселак 6 - Алексићи, обухвата део кп 1341, КО Бабица

Заселак 7 - Милисављевићи, обухвата кп 638 и део кп 637, КО Бабица

Заселак 8 - Миленковићи, обухвата кп 911, КО Бабица

Заселак 9 - Гучевине, обухвата кп 1515, КО Бабица

НАСЕЉЕ: БАЋОГЛАВА,

1 Његошева, заједничка са насељеним местима Данковиће и Куршумлија, почиње од границе насељеног места Куршумлија, између кп 4142/2 (КО Куршумлија) и кп 149, простире се целом дужином кп 1407/1 и завршава на граници насељеног места Данковиће, између кп 81 и кп 82, КО Баћоглава

2 Младена Милића Миланија, заједничка са насељеним местом Данковиће, почиње на граници насељеног места Куршумлија, између кп 4146 КО Куршумлија и кп 149 КО Баћоглава, простире се делом кп 6008 (КО Куршумлија), кп 162, кп 1408/1, целом дужином кп 157/1, кп 3, све у КО Баћоглава и завршава на граници насељеног места Данковиће, између кп 2380 КО Данковиће и кп 1411 КО Баћоглава

3 Баћоглавска, заједничка са насељеним местима Селиште и Куршумлија, почиње од границе насељеног места Куршумлија, између кп 358 и кп 178, простире се целом дужином кп 1409/1, делом кп 921, пролази кроз кп 913, кп 914, кп 744 и завршава на граници насељеног места Селиште, између кп 903 и кп 940, КО Баћоглава

4 Мирничка, заједничка са насељеним местом Селиште, почиње од предложене улице бр. 3, између кп 255 и кп 788/1, простире се делом кп 779, кп 1410/1, пролази кроз кп 777/1, кп 788/1, кп 868, кп 788/3, кп 859/3, кп 859/1, кп 2409 (КО Данковиће) и завршава на граници насељеног места Селиште, између кп 2409 (КО Данковиће) и кп 873, КО Баћоглава

5 Марковчанска, почиње од предложене улице бр. 3, на кп 1409/1, простире се целом дужином кп 326, кп 327, кп 530 и завршава на граници насељеног места Марковиће, између кп 1 (КО Марковиће) и кп 539, КО Баћоглава

6 Никодија Стојановића -Татка, заједничка са насељеним местом Марковиће, почиње од границе насељеног места Марковиће, између кп 539 и кп 627, простире се делом кп 1413/6 и завршава између кп 1112 и кп 1107, КО Баћоглава

7 Тамишка, почиње од предложене улице број 6, између кп 620 и кп 1106, простире се делом кп 1412, кп 1425 и завршава између кп 739/2 и кп 703, КО Баћоглава

8 Старине Новака, заједничка са насељеним местом Куршумлија, почиње између кп 4362 КО Куршумлија и кп 468 КО Баћоглава, простире се делом кп 4361 КО Куршумлија, кп 453/1 КО Баћоглава и завршава између кп 9 КО Куршумлија и кп 474 КО Баћоглава

Заселак 1 - Живовићи, обухвата кп 972/3, кп 972/2 и кп 972/1, КО Баћоглава.

Заселак 2 - Ристићи, обухвата кп 1169 и део кп 1167, КО Баћоглава

Заселак 3 - Марковићи, обухвата кп 986/1, кп 985/1, кп 987/1, кп 987/2, кп 994 и кп 984/3, КО Баћоглава.

Заселак 4 - Вучићи, обухвата кп 1210 и кп 1228, КО Баћоглава

Заселак 5 - Чундрак, обухвата кп 1265 и кп 1256, КО Баћоглава

Заселак 6 - Илићи, обухвата део кп 1316 и кп 1357/1, КО Баћоглава

Заселак 7 - Димитријевићи, обухвата део кп 1287/3, кп 1287/2 и кп 1287/1, КО Баћоглава.

Заселак 8 - Ђуровићи, обухвата кп 1363 и кп 1345, КО Баћоглава

Заселак 9 - Милановићи, обухвата кп 1399, кп 1382 и кп 1383, КО Баћоглава

Заселак 10 - Чундрак – Марковићи, обухвата део кп 1371, КО Баћоглава

НАСЕЉЕ: БАРЛОВО,

1 Главна, Државни пут I б реда - бр. 35, почиње од границе насељеног места Плочник, између кп 266 и кп 263, простира се целом дужином кп 265, кп 687/2, кп 663/2 и завршава на граници насељеног места Ново Село, између кп 663/1 и кп 674, КО Барлово.

2 Милунке Савић, почиње од предложене улице бр. 1, на кп 687/2, простира се целом дужином кп 531 и завршава између кп 550 и кп 540, КО Барлово

3 Вршевачки пут, заједничка са насељеним местима Вршевац, Бело Поље, Мачковац и Пепељевац, почиње од предложене улице број 1, на кп 687/2, простира се целом дужином кп 470, кп 419, кп 686 и завршава на граници насељеног места Вршевац, на кп 123, КО Барлово

4 Свете Петке, заједничка са насељеним местом Вршевац, почиње од предложене улице бр. 3, на кп 135, пролази кроз кп 134, простира делом кп 120 и завршава на граници насељеног места Вршевац, између кп 117 и кп 122/1, КО Барлово

5 Железничка, почиње од предложене улице бр. 1, на кп 687/2, простира се делом кп 677 и завршава на кп 677, КО Барлово

6 Богујевачка, заједничка са насељеним местом Богујевац, почиње од предложене улице бр. 5, на кп 687/2, простира се делом кп 659, целом дужином кп 645 и завршава на граници насељеног места Богујевац, на кп 689, КО Барлово

НАСЕЉЕ: БЕЛО ПОЉЕ,

1 Вршевачи пут, заједничка са насељеним местима Вршевац, Барлово, Мачковац и Пепељевац, почиње од границе насељеног места Вршевац, на кп 1017, пролази кроз кп 494, кп 453, кп 454, простира се делом кп 1022, кп 322/11, кп 1025, кп 1021 и завршава на граници насељеног места Мачковац, између кп 255 (КО Мачковац) и кп 978, КО Бело Поље

2 Барутанска, почиње од предложене улице бр. 1, између кп 322/14 и кп 322/15, простира се целом дужином кп 322/20, делом кп 1021 и завршава између кп 184 и кп 186, КО Бело Поље.

3 Охридска, почиње од предложене улице број 2, између кп 346 и кп 376, простира се целом дужином кп 363 и завршава између кп 365/1 и кп 358, КО Бело Поље

4 Зајечарска, почиње од предложене улице бр. 1, између кп 579/2 и кп 580, простира се целом дужином кп 1023, делом кп 1024 и завршава на кп 643, КО Бело Поље.

5 Вишњићева, заједничка са насељеним местом Вршевац, почиње од предложене улице бр. 4, између кп 521 и кп 632, простира се целом дужином кп 631 и завршава на граници насељеног места Вршевац, између кп 632 и кп 519, КО Бело Поље

6 Дринска, заједничка са насељеним местом Вршевац, почиње од предложене улице бр. 1, између кп 695 и кп 942/2, простира се делом кп 1025, кп 1024 и завршава на граници насељеног места Вршевац, између кп 1789 (КО Вршевац) и кп 737, КО Бело Поље

7 Шабачка, почиње од предложене улице бр. 6, између кп 706/5 и кп 852, простире се делом кп 709, кп 713, кп 752/3 и завршава између кп 751 и кп 759, КО Бело Поље.

8 Зетска, почиње од предложене улице бр. 7, између кп 712/2 и кп 847, простире се делом кп 844, кп 1027 и завршава између кп 798 и кп 781, КО Бело Поље.

9 Банијска, почиње од предложене улице бр. 6, између кп 942/2 и кп 853, простире се делом кп 1026 и завршава између кп 884/2 и кп 910/2, КО Бело Поље.

10 Липарска, почиње од предложене улице бр. 9, на кп 857, простире се делом кп 864 и завршава између кп 861 и кп 839, КО Бело Поље.

11 Јаворска, почиње од предложене улице бр. 1, између кп 944/1 и кп 969, простире се делом кп 923 и завршава између кп 9225 и кп 972/1, КО Бело Поље.

12 Византијска, заједничка са насељеним местом Пљаково 12, почиње између кп 240 (КО Пљаково) и кп 177/2, простире се делом кп 1020 и завршава између кп 206 (КО Пљаково) и кп 173, КО Бело Поље.

Заселак 1 - Павловићи,

НАСЕЉЕ: БОГУЈЕВАЦ,

1 Богужевацка, заједничка са насељеним местом Барлово, почиње од границе насељеног места Барлово, између кп 71 и кп 37, простире се делом кп 1716, кп 1718 и завршава између кп 663 и кп 1080, КО Богужевац.

2 Гајтанска, заједничка са насељеним местом Доње Точане, почиње од предложене улице бр. 1, између кп 70 и кп 37, простире се делом кп 1716 и завршава на граници насељеног места Доње Точане, између кп 2226/8 (КО Доње Точане) и кп 344, КО Богужевац.

3 Учитељска, почиње од предложене улице број 1, на кп 1734, простире се делом кп 1717 и завршава између кп 88 и кп 159, КО Богужевац.

4 Пожаревачка, почиње од предложене улице бр. 1, између кп 245 и кп 1216, простире се делом кп 1732 и завршава између кп 1225 и кп 237, КО Богужевац.

5 Невесињска, почиње од предложене улице бр. 1, између кп 246/1 и кп 1718, простире се делом кп 1719 и завршава између кп 376 и кп 289, КО Богужевац.

Заселак 1 - Црква. обухвата кп 1038, КО Богужевац.

НАСЕЉЕ: ДАБИНОВАЦ,

1 Благоја Крушића, почиње од предложене улице бр. 1, на кп 21, пролази кроз кп 53, кп 19, кп 67, кп 68, кп 90, кп 93, кп 94, кп 102, кп 104, кп 105, кп 111 простире се делом кп 1491, кп 1493, кп 1500 и завршава на раскрсници предложених улица бр. 4 и 5, између кп 1499 и кп 829, КО Дабиновац

2 Сунчана, почиње од предложене улице број 2, између кп 843 и кп 526, простире се делом кп 1501 и завршава између кп 514 и кп 918, КО Дабиновац.

3 Јасеничка, почиње на раскрсници предложених улица бр. 2 и 5, између кп 829 и кп 1014, простире се делом кп 1503, кп 1000 и завршава између кп 988 и кп 1001, КО Дабиновац.

4 Мирочка, почиње на раскрсници предложених улица бр. 2 и 4, између кп 825 и кп 1014, простире се делом кп 1500, кп 1505, пролази кроз кп 1211/1, кп 1205, кп 1203 и завршава између кп 1121 и кп 1138, КО Дабиновац

5 Мајданска, почиње од предложене улице бр. 5, између кп 1168 и кп 1203, простире се делом кп 1505, кп 1500 и завршава између кп 1341 и кп 1340, КО Дабиновац.

Заселак 1 - Мићевска чука, обухвата кп 196 и кп 232, КО Дабиновац

Заселак 2 - Зла страна, обухвата кп 282, кп 288 и кп 647, КО Дабиновац

Заселак 3 - Шљепак, обухвата кп 677, КО Дабиновац.

Заселак 4 - Дубавас, обухвата кп 1238 и кп 1282, КО Дабиновац

НАСЕЉЕ: ДАНКОВИЋЕ,

1 Дравска, почиње од границе насељеног места Перуника, између кп 1698 (КО Перуника) и кп 687, простире се целом дужином кп 2793/1, кп 2793/2, кп 2799/1, кп 2799/3 и завршава на граници насељеног места Доња Микуљана, између кп 69/2 (КО Доња Микуљана) и кп 1565/5, КО Данковиће

2 Маричка, почиње од предложене улице бр. 1, на кп 2793/1, пролази кроз кп 2785, кп 748, простире се делом кп 2786, кп 2794 и завршава између кп 695/2 и кп 725, КО Данковиће

3 Вишњичка, почиње од предложене улице број 1, на кп 2793/2, пролази кроз кп 1363/1, кп 2785, кп 1338, кп 1337, кп 1336/1, простире се делом кп 2796 и завршава између кп 795/2 и кп 813, КО Данковиће

4 Светог Илије заједничка са насељеним местом Перуника, почиње од предложене улице бр. 1, између кп 447/1 и кп 446/2, простире се целом дужином кп 2789 и завршава на граници насељеног места Перуника, између кп 70 и кп 1/3, КО Данковиће

5 Хероја са Кошара, почиње од предложене улице бр. 4, између кп 466 и кп 465, простире се целом дужином кп 2792 и завршава између кп 550 и кп 562, КО Данковиће.

6 Деспотова, почиње од предложене улице бр. 1, на кп 2799/2, пролази кроз кп 1609, кп 2785, простире се целом дужином кп 2798 и завршава између кп 1947 и кп 1939/1, КО Данковиће

7 Гружанска, почиње од предложене улице бр. 6, између кп 1634 и кп 1957, простире се делом кп 2797 и завршава између кп 1745 и кп 1929, КО Данковиће.

8 Лепеничка, почиње од предложене улице бр. 6, између кп 1958 и кп 2025, простире се делом кп 1976, кп 2801, кп 1917, целом дужином кп 2020 и завршава између кп 1918 и кп 1911, КО Данковиће

9 Свете Тројице, почиње од предложене улице бр. 1, на кп 2799/1, простире се делом кп 1556, кп 2800, кп 365, кп 425 и завршава између кп 308 и кп 423/1, КО Данковиће.

10 Хајдук Станка, почиње од предложене улице бр. 9, између кп 392 и кп 389, простире се делом кп 2791, кп 1420, пролази кроз кп 384/1, кп 383/2, кп 383/1, кп 1419/2 и завршава између кп 1428 и кп 1423, КО Данковиће

11 Петра Кочића, заједничка са насељеним местом Доња Микуљана, почиње од границе насељеног места Доња Микуљана, на кп 2200/4, простире се делом кп 2806, кп 2804, пролази кроз кп 2212, кп 2217, кп 2218/1, кп 2226, кп 2550/4, кп 2550/5 и завршава између кп 2613 и кп 2581, КО Данковиће.

12 Његошева, заједничка са насељеним местима Баћоглава и Куршумлија улица почиње од границе насељеног места Баћоглава, на кп 2323/4, пролази кроз кп 2332/2, кп 2332/5, кп 2333/3, кп 2333/2, кп 2333/1, кп 2337/1, кп 2336/2, кп 2341/2, простире се делом кп 2284, кп 2807 и завршава између кп 2471 и кп 2456, КО Данковиће.

13 Курсулина, почиње од предложене улице број 12, између кп 2332/2 и кп 2323/3, простире се целом дужином кп 2323/4 и завршава између кп 2315/3 и кп 2323/1, КО Данковиће.

14 Младена Милића - Миланија, заједничка са насељеним местом Баћоглава, почиње од границе насељеног места Баћоглава, између кп 2380 и кп 2396/1, простире се целом дужином кп 2382 и завршава између кп 2385 и кп 2394, КО Данковиће

Заселак 1 - Гола чука, обухвата кп 851, КО Данковиће

Заселак 2 - Лука, обухвата кп 987/1, кп 987/2, кп 978/1, део кп 979/2, и део кп 979/3, КО Данковиће.

Заселак 3 - Митровићи, обухвата кп 922, КО Данковиће

Заселак 4 - Љутена, обухвата кп 1195, кп 1205, кп 1210, кп 1781, кп 1171 и кп 1172, КО Данковиће.

Заселак 5 - Зукин брег, обухвата кп 1133 и део кп 1135, КО Данковиће

Заселак 6 - Српићи, обухвата кп 2442 КО Данковиће

НАСЕЉЕ: ДЕДИНАЦ,

1 Аврама Филиповића, заједничка са насељеним местима Грабовница и Крчмаре улица почиње од границе насељеног места Грабовница, између кп 1255 и кп 1252, простире се целом дужином кп 3795, кп 1469, кп 1308, кп 3801, делом кп 3794 и завршава између кп 2863 и кп 2636, КО Дединац

2 Љутице Богдана, почиње од предложене улице бр. 1, између кп 1166 и кп 1314, простире се делом кп 3791 и завршава између кп 1054 и кп 1342, КО Дединац.

3 Славонска, почиње од предложене улице број 1, између кп 1632 и кп 1421, простире се делом кп 3796, кп 3799 и завршава на кп 1682, КО Дединац.

4 Влашка, почиње од предложене улице бр. 1, између кп 1645 и кп 1758, простире се целом дужином кп 1756, кп 1790, делом кп 3800, кп 1743 и завршава између кп 1788 и кп 1791, КО Дединац

5 Владике Николаја Велимировића, почиње од предложене улице бр. 1, између кп 1620 и кп 2105, простире се целом дужином кп 2106, кп 2107, делом кп 3803 и завршава између кп 3260/3 и кп 3258, КО Дединац

6 Војводе Вука, почиње од предложене улице бр. 1, на кп 3801, пролази кроз кп 2724, кп 2721, кп 2712, кп 2713, кп 2711, кп 2709, кп 2723, простире делом кп 2220, кп 3810, кп 3809 и завршава између кп 2045 и кп 2155/1, КО Дединац

7 Жанке Стокић, почиње од предложене улице бр. 1, на кп 2638, пролази кроз кп 2631, кп 2632, кп 2633, простире се делом кп 2634, кп 3811 и завршава између кп 2292 и кп 2676, КО Дединац

8 Каленићка, почиње од предложене улице бр. 7, између кп 2671 и кп 2669, простире се делом кп 2704 и завршава између кп 2692 и кп 2699, КО Дединац.

9 Брдска, почиње од границе насељеног места Богујевац, између кп 801 и кп 802, простире се делом кп 3783, кп 514 и завршава између кп 519 и кп 511, КО Дединац.

10 Кабларска, почиње од предложене улице бр. 9, између кп 432 и кп 428, простире се целом дужином кп 429, делом кп 3782 и завршава између кп 54 и кп 412, КО Дединац.

11 Сопоћанска, почиње од предложене улице бр. 9, између кп 424 и кп 405, простире се целом дужином кп 406 и завршава између кп 408 и кп 393, КО Дединац.

12 Воденичка, почиње од предложене улице бр. 9, између кп 381 и кп 378, простире се целом дужином кп 379, делом кп 3785 и завршава између кп 363 и кп 3781, КО Дединац.

Заселак 1 - Михајловићи, обухвата кп 1210 и кп 1211, КО Дединац

Заселак 2 - Лојзе, обухвата кп 1171, КО Дединац

Заселак 3 - Малетићи, обухвата кп 1833, КО Дединац

Заселак 4 - Мијајловићи, обухвата кп 891, кп 896, кп 895, кп 897, кп 899 и кп 812, КО Дединац.

Заселак 5 - Ђаловићи, обухвата кп 2348, кп 2346, кп 2363, кп 2369 и кп 2374, КО Дединац.

НАСЕЉЕ: ДЕГРМЕН,

1 Косанчић Ивана, почиње од границе насељеног места Мала Косаница, између кп 1171/2 (КО Мала Косаница) и кп 524, простире се целом дужином кп 1055/1 и завршава на граници насељеног места Мердаре, између кп 634 и кп 635, КО Дегрмен.Напомена: Предложена улица је део државног пута IB реда бр. 35

2 Калдрмска, почиње од предложене улице бр. 1, на кп 1055/1, пролази кроз кп 528, кп 1041, простире се делом кп 36 и завршава између кп 98 и кп 24, КО Дегрмен.

3 Шарпланинска, почиње од предложене улице број 1, на кп 1055/1, простире се целом дужином кп 1055/6, делом кп 497, кп 483, кп 1053, пролази кроз кп 1041, кп 1045, кп 492, кп 488, кп 489 и завршава између кп 148 и кп 398, КО Дегрмен.

4 Тамнавска, почиње од предложене улице бр. 1, између кп 625/2 и кп 598, простире се делом кп 1055/1, целом дужином кп 622 и завршава на граници насељеног места Мердаре, између кп 634 и кп 619, КО Дегрмен.

5 Другог српског устанка, заједничка са насељеним местом Мердаре, почиње од предложене улице бр. 1, на кп 1055/1, простире се целом дужином кп 635, кп 736, кп 842, кп 873, делом кп 695/1, кп 723, кп 812, кп 1144 (КО Васиљевац), кп 1042, кп 872, кп 1057, пролази кроз кп 1041, кп 708, кп 731, кп 1051, кп 942/1, кп 941 и завршава између кп 945 и кп 940, КО Дегрмен.

6 Гучевска, почиње од предложене улице бр. 5, на кп 641, пролази кроз кп 1041, кп 690, кп 692, кп 1045, кп 312, кп 314, делом кп 1052 и завршава између кп 284 и кп 212, КО Дегрмен

7 Румска, почиње од предложене улице бр. 5, на кп 790, пролази кроз кп 780, кп 789, кп 776, кп 769, кп 773, кп 772/4, кп 172/5, кп 178, кп 179, кп 177/1 простире се делом кп 1054, кп 185 и завршава између кп 173/1 и кп 819, КО Дегрмен.

8 Косаничка, заједничка са насељеним местом Мачја Стена, почиње од предложене улице бр. 5, између кп 972 и кп 974, простире се целом дужином кп 973, делом кп 1020, кп 1034, пролази кроз кп 1030, кп 1031, кп 1032 и завршава на граници насељеног места Мачја Стена, између кп 955 и кп 1036, КО Дегрмен.

Заселак 1 - Матаровски вис, обухвата кп 567 и кп 556, КО Дегрмен.

Заселак 2 - Фини брег. обухвата кп 753/1, кп 753/2 и кп 746, КО Дегрмен

Заселак 3 - Милуновићи, обухвата кп 201, КО Дегрмен.

Заселак 4 - Видановина – Лакетићи, обухвата кп 904 и кп 910, КО Дегрмен

НАСЕЉЕ: ДЕШИШКА,

1 Петра Бојовића, почиње од границе насељеног места Рударе, између кп 1781/3 (КО Рударе) и кп 1, простире се целом дужином кп 1003/2 и завршава на граници насељеног места Рача, између кп 480/1 и кп 479/4, КО Дешишка

2 Пријепољска, почиње од предложене улице бр. 1, на кп 1003/2, простире се делом кп 477, кп 502, кп 1004, кп 1010, целом дужином кп 795, пролази кроз кп 1013, кп 1012/1, кп 483, кп 507, кп 509, кп 512, кп 513, кп 390 и завршава између кп 786 и кп 806, КО Дешишка.

3 Драгачевска, почиње од предложене улице број 2, на кп 1012/1, простире се делом кп 418 и завршава између кп 407 и кп 377, КО Дешишка

4 Св. Василија, заједничка са насељеним местом Равни Шорт почиње од предложене улице број 1, између кп 479/3 и кп 141/1, простире се целом дужином кп 1003/1 и завршава на граници насељеног места Равни Шорт, између кп 141/1 и кп 479/2, КО Дешишка.

Заселак 1 - Гај, обухвата кп 302, КО Дешишка.

Заселак 2 - Брдо, обухвата кп 720, кп 850, кп 854, кп 852, кп 853 и кп 846, КО Дешишка.

Заселак 3 - Олексић, обухвата кп 970, кп 657, кп 660, кп 940 и кп 663, КО Дешишка.

Заселак 4 - Орнице, обухвата кп 997, кп 998 и кп 993, КО Дешишка.

Заселак 5 Добричани, обухвата кп 1171, кп 1169/1, кп 1167/1, кп 1167/2, кп 1164 и кп 1159, КО Дешишка.

НАСЕЉЕ: БАКЕ,

1 Бавоље вароши, заједничка са насељеним местом Зебица, почиње од границе са насељеним местом Зебица између кп 346 и кп 305/1, пружа се дуж кп 1801, прелази преко кп 256, кп 234, кп 475, кп 1537, кп 1545, кп 1540/2, кп 1537, кп 1603, кп 1601, кп 1608, кп 1614/3, кп 1616, кп 1627, кп 1633, наставља дуж кп 1796, а завршава се код предложене улице бр. 5 између кп 1453 и кп 1252, све у КО Баке.

2 Карловачка, почиње од предложене улице бр. 1 између кп 1678/1 и кп 430, пружа се дуж кп 1678/2, кп 1798, а завршава се између кп 1653 и кп 1742, све у КО Баке.

3 Мике Антића, почиње између кп 1211 и кп 1290, пружа се дуж кп 1795, кп 1304, кп 1786, прелази преко кп 1350, пружа се дуж кп 1793, прелази преко кп 994, кп 793, пружа се дуж кп 1785, прелази преко кп 736, кп 735, а завршава се на граници са насељеним местом Горњи Гајтан на кп 732, све у КО Баке.

4 Пашићева, почиње од предложене улице бр. 3 између кп 1363 и кп 963, пружа се дуж кп 1787, а завршава се на кп 841, све у КО Баке.

5 Јована Ристића, почиње између кп 1228 и кп 1289, пружа се дуж кп 1795, а завршава се између кп 1525 и кп 1517, све у КО Баке.

6 Милеве Марић, почиње између кп 537 и кп 1519, пружа се дуж кп 1517, прелази преко кп 537, кп 538, пружа се дуж кп 1791, кп 1789, кп 1072, а завршава се између кп 1079 и кп 1070, све у КО Баке.

7 Миодрага Петровића Чкаље, почиње од предложене улице бр. 6 између кп 1520 и кп 1511, пружа се дуж кп 1518, кп 1486, кп 1791, а завршава се код предложене улице бр. 6 између кп 1175 и кп 538, све у КО Баке.

8 Механска, почиње од границе са насељеним местом Пролом између кп 120 и кп 121, пружа се дуж кп 1779, а завршава се између кп 12/2 и кп 216/2, све у КО Баке.

Заселак 1 - Миленковићке Ливаде, заселак се простире на 307/1, кп 307/2, кп 307/3, кп 311/1, кп 311/2, све у КО Баке.

Заселак 2 - Лекићско брдо, заселак се простире на 464/1, кп 452, кп 393, кп 443, све у КО Баке.

Заселак 3 - Јованове ливаде, заселак се простире на 1697, кп 1718, кп 1708, све у КО Баке.

Заселак 4 - Долови, заселак се простире на 953, кп 954, све у КО Баке.

Заселак 5 - Максимовићи, заселак се простире на 879, кп 890, кп 891, све у КО Баке.

Заселак 6 - Бавоља варош Радоњићи, заселак се простире на 592, кп 593, све у КО Баке.

Заселак 7 - Бујурњача - Јокановићи, заселак се простире на кп 171 у КО Баке.

НАСЕЉЕ: ДОБРИ ДО,

1 Димитрија Беговића, заједничка са селима Зебица - Иван Кула, почиње од границе са насељеним местом Зебица између кп 2865 и кп 927 (КО Зебица), иде границом дуж кп 2873, кп 2839, кп 48/2, прелази у насељено место Иван Кула дуж кп 1403 (КО Иван Кула), наставља дуж кп 2838/1, а завршава се код предложених улица бр. 2 и бр. 3 између кп 2866 и кп 112, све остало у КО Добри До.

2 Коче капетана, почиње од раскрснице са предложеним улицама бр. 1 и бр. 3 на кп 2866, пружа се дуж кп 2867, кп 392, прелази преко кп 583, кп 584, кп 589, наставља дуж кп 606, а завршава се између кп 959 и кп 534, све у КО Добри До

3 Станислава Биничког, почиње од раскрснице са предложеним улицама бр. 1 и бр. 2 између кп 2866 и кп 112, пружа се дуж кп 2838/1, а завршава се на раскрсници са предложеним улицама бр. 4 и бр. 5 између кп 1489/2 и кп 1721, све у КО Добри До.

4 Јадарска, почиње од раскрснице са предложеним улицама бр. 3 и бр. 5 између кп 1721 и кп 1698/1, пружа се дуж кп 1711, прелази преко кп 2004, кп 2006, кп 2009, наставља дуж кп 2851, кп 2852, кп 2119, кп 1984, кп 2853, кп 2854, кп 2587, а завршава се између кп 2245 и кп 2243, све у КО Добри До.

5 Изворска, село Трн, почиње од од раскрснице са предложеним улицама бр. 4 и бр. 3 на кп 2838/1, пружа се дуж кп 1682, кп 1644, кп 2848, кп 2864, а завршава се на граници са насељеним местом Трн између кп 2870 и кп 2881, све у КО Добри До.

6 Чачанска, почиње од предложене улице бр. 5 на кп 1637, прелази преко кп 1583, кп 1585, кп 1579, пружа се дуж кп 1567, кп 1575, прелази преко кп 1595, кп 1628, кп 1597, наставља дуж кп 2846, кп 858, кп 2846, а завршава се између кп 2508 и кп 806, све у КО Добри До.

Заселак 1 - Тошковићи, заселак се простире на кп 999, кп 1000, кп 1006, све у КО Добри До.

Заселак 2 - Завишићи, заселак се простире на кп 1345, кп 1348, све у КО Добри До.

Заселак 3 - Крстата плоча, заселак се простире на кп 975, кп 934, кп 773, у КО Добри До

Заселак 4 - Пелев брег, заселак се простире на кп 1071, кп 1072, кп 1091, кп 1131, кп 1151, кп 1152, кп 1153, кп 1154, кп 1246, кп 1251, кп 1240, кп 1241, све у КО Добри До.

Заселак 5 - Вучинићи, заселак се простире на кп 1750, кп 1752, кп 1825, кп 1787, кп 1788, све у КО Добри До.

Заселак 6 - Равни брегови Јелићи, заселак се простире на кп 2041, кп 2044, све у КО Добри До.

Заселак 7 - Горња главица, заселак се простире на кп 1925 у КО Добри До.

Заселак 8 - Крушкар, заселак се простире на кп 2166/1, кп 2166/2, све у КО Добри До.

Заселак 9 - Велика главица, заселак се простире на кп 2356, кп 2370, све у КО Добри До.

Заселак 10 - Црквина, заселак се простире на кп 2626, кп 2632, све у КО Добри До.

НАСЕЉЕ: ДОЊА МИКУЉАНА,

1 Павла Вујисића, почиње од границе насељеног места Данковиће, између кп 69/2 и кп 70, простире се целом дужином кп 494, кп 495/2 и завршава на граници насељеног места Куршумлија, између кп 495/4 и кп 398, КО Доња Микуљана.

2 Петра Кочића, заједничка са насељеним местом Данковиће, почиње од предложене улице бр. 1, на кп 494, простире се целом дужином кп 345, пролази кроз кп 347 и завршава на граници насељеног места Данковиће, на кп 498, КО Доња Микуљана.

3 Војводе Миленка, почиње од предложене улице број 1, између кп 329/1 и кп 149, простире се делом кп 496 и завршава између кп 160 и кп 166, КО Доња Микуљана.

4 Петра Петровића Његоша, почиње од предложене улице бр. 1, између кп 145/2 и кп 148/1, простире се целом дужином кп 147/2, кп 102, делом кп 147/1, кп 51 и завршава између кп 48/2 и кп 59, КО Доња Микуљана.

5 Бреза, заједничка са насељеним местом Куршумлија - наставак Куршумлија 44, почиње од улице Стевана Биначког насељеног места Куршумлија, између кп 727 (КО Куршумлија) и кп 207/1, простире се делом кп 6001 (КО Куршумлија) и завршава између кп 785 (КО Куршумлија) и кп 187, КО Доња Микуљана.

6 Момчила Настасијевића, заједничка са насељеним местом Горња Микуљана почиње од границе насељеног места Куршумлија, између кп 210 и кп 214, простире се целом дужином кп 497/1 и завршава на граници насељеног места Горња Микуљана, између кп 439 (КО Горња Микуљана) и кп 214, КО Доња Микуљана.

7 Војислава Илића, заједничка са насељеним местом Горња Микуљана, почиње од границе насељеног места Куршумлија, између кп 210 и кп 209/1, простире се делом кп 202, пролази кроз кп 184, кп 180/2, кп 180/1, кп 179 и завршава на граници насељеног места Горња Микуљана, на кп 178, КО Доња Микуљана.

8 Боре Станковића, заједничка са насељеним местом Куршумлија, почиње од границе насељеног места Куршумлија, између кп 1231 (КО Куршумлија) и кп 459/1, простире се целом дужином кп 466/1 и завршава на кп 484/1, КО Доња Микуљана

НАСЕЉЕ: ДОЊЕ ТОЧАНЕ,

1 Гајтанска, заједничка са насељеним местом Богујевац, почиње од границе насељеног места Богујевац, између кп 2226/8 и кп 2227/4, простире се целом дужином кп 2491, делом кп 2923, кп 2933 и завршава на раскрсници предложених улица бр. 2 и 3, између кп 1091/1 и кп 1092, КО Доње Точане.

2 Стефана Дечанског, почиње на раскрсници предложених улица бр. 1 и 3, између кп 1120 и кп 1091/1, простире се делом кп 2933, кп 1832, кп 2938 и завршава између кп 2027 и кп 2025, КО Доње Точане.

3 Подрињска, почиње на раскрсници предложених улица бр. 1 и 2, између кп 1120 и кп 1092, простире се целом дужином кп 1099, делом кп 2923 и завршава између кп 687 и кп 751/2, КО Доње Точане.

4 Јабланичка, почиње од предложене улице бр. 1, на кп 2205, пролази кроз кп 2204, простире делом кп 2940, кп 2108, целом дужином кп 2135 и завршава између кп 2112 и кп 2107, КО Доње Точане.

5 Пусторечка, почиње од предложене улице бр. 2, између кп 1131/2 и кп 1828, простире се делом кп 2933, целом дужином кп 1823/1 и завршава између кп 1796 и кп 1797, КО Доње Точане.

6 Краља Вукашина, почиње од предложене улице бр. 2, између кп 1835 и кп 1827, простире се делом кп 1832, кп 2922, кп 2935, кп 2936 и завршава између кп 1721 и кп 1863, КО Доње Точане.

7 Бресничка, почиње од предложене улице бр. 2, на кп 2938, простире се целом дужином кп 1921 и завршава између кп 1920 и кп 1925, КО Доње Точане.

8 Сијаринска, почиње од предложене улице бр. 3, између кп 882 и кп 939, простире се целом дужином кп 906 и завршава између кп 858 и кп 907, КО Доње Точане.

9 Деспота Угљеше, почиње од предложене улице бр. 8, између кп 891 и кп 895/1, простире се целом дужином кп 892, делом кп 2933 и завршава између кп 1172 и кп 1131/2, КО Доње Точане.

10 Карађорђева, почиње од предложене улице бр. 3, између кп 786 и кп 671, простире се делом кп 2929 и завршава између кп 626 и кп 811, КО Доње Точане.

11 Кнегиње Зорке, почиње од предложене улице бр. 3, између кп 682/1 и кп 684, простире се целом дужином кп 683 и завршава између кп 655 и кп 658, КО Доње Точане.

Заселак 1 - Липљак, обухвата кп 96, КО Доње Точане.

Заселак 2 - Томин поток, обухвата кп 830/1, кп 556/2, кп 556/1, кп 561, кп 559/4 и кп 829, КО Доње Точане.

Заселак 3 - Забео, обухвата кп 1326/2, кп 1324 и кп 1315, КО Доње Точане.

Заселак 4 - Преод, обухвата кп 1187 и кп 1188, КО Доње Точане

Заселак 5 - Поточари, обухвата кп 2953, кп 2601, кп 2603, кп 2602, кп 2596, кп 2598, кп 1671, кп 1669/1, кп 1670/5, кп 1669/2, кп 1673, кп 1665, кп 1666, кп 1661/2, кп 1661/3 и кп 1661/1, КО Доње Точане.

Заселак 6 - Антонијевићи, обухвата кп 1602/3, кп 1600/1 и кп 1596/1, КО Доње Точане.

Заселак 7 - Илићи, обухвата кп 2520, кп 2521, кп 2485, кп 2511/1 и кп 2479, КО Доње Точане.

Заселак 8 - Миливојевићи, обухвата кп 2904, кп 2722, кп 2721 и део кп 2903, КО Доње Точане.

Заселак 9 - Стругаревићи, обухвата кп 2910, КО Доње Точане

Заселак 10 - Савовићи, обухвата кп 2835, кп 2833, кп 2872 и кп 2873, КО Доње Точане.

Заселак 11 - Краговићи, обухвата кп 2789/2, кп 2789/1 и кп 2790/4, КО Доње Точане.

НАСЕЉЕ: ДУБРАВА,

1 Вишњићева, од границе насељеног места Спанце, између кп 99 и кп 101, простире се целом дужином кп 975 и завршава на граници насељеног места Доња Микуљана, између кп 816 и кп 817, КО Дубрава.

2 Тимочке буне. почиње од границе насељеног места Спанце, између кп 132 и кп 133, простире се делом кп 977, кп 978 и завршава између кп 897 и кп 892, КО Дубрава.

НАСЕЉЕ: ГОРЊА МИКУЉАНА,

1 Момчила Настасијевића, заједничка са насељеним местом Доња Микуљана, почиње од границе насељеног места Доња Микуљана, између кп 438 и кп 439, простире се делом кп 457, кп 669 и завршава између кп 321/3 и кп 49/2, КО Горња Микуљана.

2 Војислава Илића, заједничка са насељеним местом Доња Микуљана, почиње од предложене улице бр. 1, између кп 440 и кп 272/1, простире се делом кп 457 и завршава на граници насељеног места Доња Микуљана, између кп 444 и кп 264, КО Горња Микуљана.

3 Луковска. почиње од предложене улице број 1, између кп 157 и кп 281, простире се делом кп 140 и завршава између кп 169 и кп 143, КО Горња Микуљана.

4 Копаоничка, почиње од границе насељеног места Куршумлија, између кп 527 и кп 529, пролази између кп 538 и кп 536, између кп 555 и кп 556 и завршава између кп 547 и кп 548, КО Горња Микуљана.

5 Др Хаџића, заједничка са насељеним местом Куршумлија, почиње од границе насељеног места Куршумлија, на кп 602/3, простире се делом кп 672/1 и завршава између кп 404/1 и кп 333, КО Горња Микуљана.

6 Јована Јовановића Змаја, заједничка са насељеним местом Куршумлија, почиње од границе насељеног места Куршумлија, између кп 585 (КО Куршумлија) и кп 627, простире се целом дужином кп 624 и завршава између кп 522 и кп 605, КО Горња Микуљана.

7 Доктора Мелгарда, заједничка са насељеним местом Куршумлија, почиње од границе насељеног места Куршумлија, између кп 629 и кп 662/4, простире се делом кп 668/1, кп 402 и завршава између кп 369 и кп 375, КО Горња Микуљана.

НАСЕЉЕ: ГОРЊЕ ТОЧАНЕ,

1 Лозничка, почиње од границе насељеног места Доње Точане, између кп 1523 (КО Доње Точане) и кп 276/2, простире се делом кп 562 и завршава између кп 178/2 и кп 498/1, КО Горње Точане.

2 Кордунска, почиње од предложене улице бр. 1, између кп 332 и кп 372, простире се делом кп 564, целом дужином кп 340 и завршава између кп 179 и кп 344/1, КО Горње Точане.

НАСЕЉЕ: ГРАБОВНИЦА,

1 Аврама Филиповића , заједничка са насељеним местима Крчмаре и Дединац, почиње од границе насељеног места Крчмаре, између кп 61/2 (КО Крчмаре) и кп 776, простире се делом кп 1558, целом дужином кп 1561, кп 1562, кп 1559, кп 1560 и завршава на граници насељеног места Дединац, између кп 1255 (КО Дединац) и кп 1467, КО Грабовница.

2 Милутина Бојића, заједничка са насељеним местом Маричиће, почиње од предложене улице бр. 1, између кп 347 (КО Крчмаре) и кп 773, пролази кроз кп 776, простире се делом кп 783/2 и завршава на граници насељеног места Маричиће, између кп 26 (КО Маричиће) и кп 789, КО Грабовница.

3 Краља Милана Обреновића, заједничка са насељеним местом Крчмаре, почиње од предложене улице број 1, између кп 61/3 (КО Крчмаре) и кп 772, простире се целом дужином кп 1565, кп 69, кп 59, делом кп 1564, делом кп 79, кп 53, кп 1563 и завршава између кп 252/2 и кп 261, КО Грабовница

4 Пуковника Радована Радовића , почиње од предложене улице бр. 3, између кп 139 и кп 106, простире се делом кп 1566, кп 1558, целом дужином кп 691, кп 754 и завршава између кп 756/1 и кп 1562, КО Грабовница.

5 Јаше Томића, почиње од предложене улице бр. 1, на кп 1559, простире се делом кп 1566, кп 1570 и завршава између кп 1085 и кп 900/2, КО Грабовница.

6 Коче Поповића, почиње од предложене улице бр. 5, између кп 1100 и кп 1216, простире се делом кп 1571 и завршава између кп 1259 и кп 1378, КО Грабовница.

7 Мајора Тепића, почиње на граници насељеног места Богујевац, између кп 1528 (КО Богујевац) и кп 394, простире се делом кп 1569 и завршава између кп 535 и кп 540, КО Грабовница.

8 Крушедолска, почиње од предложене улице бр. 7, између кп 535 и кп 956, простире се делом кп 534 и завршава на кп 449, КО Грабовница.

Заселак 1 - Питоми поток – Раковићи, обухвата кп 1293, кп 1294, кп 1010, кп 1289, кп 1291 и кп 1029, КО Грабовница.

Заселак 2 - Питоми поток – Милошевићи, обухвата кп 1270, кп 1335 и кп 1328, КО Грабовница

НАСЕЉЕ: ИГРИШТЕ,

1 Игришка, почиње од границе насељеног места Жуч, на кп 968, пролази кроз кп 965, кп 959/9, кп 959/8, кп 867, кп 868, кп 865/1, кп 866/1, кп 863, кп 850, целом дужином кп 964/2, кп 972/4, делом кп 1401 и завршава на кп 853, КО Игриште.

2 Топличког гвозденог пука, почиње од предложене улице бр. 1, између кп 863 и кп 844, простире се делом кп 1401 и завршава између кп 156 и кп 294, КО Игриште.

3 Књаза Михаила, почиње од предложене улице бр. 2, између кп 782 и кп 822, простире се делом кп 1404 и завршава између кп 593 и кп 626/1, КО Игриште.

Заселак 1 - Марош, обухвата кп 1015, кп 1016, кп 1017 и део кп 1018, КО Игриште.

Заселак 2 - Килибарде, обухвата кп 889, кп 890, кп 883 и део кп 881, КО Игриште.

Заселак 3 - Јевремовићи, обухвата кп 694, кп 695, кп 764/2, кп 765 и део кп 692, КО Игриште.

Заселак 4 - Алексићи, обухвата кп 694, кп 695, кп 764/2, кп 765 и део кп 692, КО Игриште.

Заселак 5 - Петровићи, обухвата кп 1158, КО Игриште

Заселак 6 - Код Цркве, обухвата кп 1130 и део кп 1093, КО Игриште

Заселак 7 - Алиловица, обухвата кп 1307, КО Игриште

Заселак 8 - Владисављевићи, обухвата део кп 1232/2, КО Игриште

Заселак 9 - Под шанац, обухвата део кп 1276, КО Игриште

НАСЕЉЕ: ИВАН КУЛА,

1 Флоре Сендс, почиње од раскрснице са предложеним улицама бр. 2 и бр. 3 на кп 756, пружа се дуж кп 1413, а завршава се на граници са насељеним местом Заграђе на кп 606, све у КО Иван Кула.

2 Јанађка Јовића, почиње од раскрснице са предложеним улицама бр. 1 и бр. 3 на кп 756, пружа се дуж кп 1127, кп 1416, кп 1415, прелази преко кп 1221, а завршава се на граници са насељеним местом Добри До на кп 1227, све у КО Иван Кула.

3 Рустима Сејдића, почиње од раскрснице са предложеним улицама бр. 1 и бр. 2 на кп 756, прелази преко кп 760, кп 761, пружа се дуж кп 1413, прелази преко кп 902, кп 941, кп 940, а завршава се на кп 939, све у КО Иван Кула

4 Старца Вујадина, почиње од предложене улице бр. 3 између кп 1108 и кп 1110, пружа се дуж кп 1109, кп 1417, а завршава се између кп 1283 и кп 1260, све у КО Иван Кула.

5 Орловића Павла, почиње од предложене улице бр. 3 између кп 807 и кп 848, пружа се дуж кп 1409, а завршава се између кп 186 и кп 234, све у КО Иван Кула.

6 Илије Поп Тоне Илића, почиње од предложене улице бр. 3 између кп 863 и кп 73, пружа се дуж кп 1407, кп 139, а завршава се између кп 147 и кп 140, све у КО Иван Кула.

7 Димитрија Беговића, заједничка са селима Добри До - Зебица, почиње између кп 1404 (КО Иван Кула) и кп 48/1 (КО Добри До), пружа се дуж кп 1403 (КО Иван Кула), а завршава се између кп 1406 (КО Иван Кула) и кп 1387 (КО Иван Кула).

Заселак 1 - Клече Бјелопетровићи, заселак се простире на кп 347 у КО Иван Кула.

Заселак 2 - Крчевине Анђелковићи, се простире на кп 390, кп 404, кп 442, кп 443, све у КО Иван Кула.

Заселак 3 - Краговића лаз, заселак се простире на кп 1333, кп 1338, кп 1340, кп 1355, све у КО Иван Кула.

Заселак 4 - Димитријевићи, заселак се простире на кп 125, кп 105, све у КО Иван Кула.

Заселак 5 - Зебичко брдо, заселак се простире на кп 51, кп 10, све у КО Иван Кула.

НАСЕЉЕ: КАСТРАТ,

1 Косовска, почиње од границе насељеног места Крчмаре, између кп 291/2 и кп 291/1, простире се делом кп 890/2, кп 2853/2 (КО Висока), целом дужином кп 1546/1 и завршава између кп 602 (КО Висока) и кп 1590, КО Кастрат.

2 Косанчић Ивана, заједничка са насељеним местом Куршумлија, почиње од границе насељеног места Куршумлија, на кп 862, пролази кроз кп 884, делом кп 885, кп 890/2, целом дужином кп 866, кп 890/1 и завршава између кп 708 и кп 920, КО Кастрат.

3 Небојше Глоговца, почиње од предложене улице број 2, између кп 884 и кп 206/1, простире се делом кп 862 и завршава на кп 884, КО Кастрат.

4 Јована Деретића, почиње од предложене улице бр. 3, између кп 862 и кп 1047, простире се целом дужином кп 1017, кп 1004, кп 1005, делом кп 994 и завршава између кп 991 и кп 995/2, КО Кастрат.

5 Лазара Хребељановића почиње од предложене улице бр. 2, између кп 2625/2 (КО Куршумлија) и кп 206/1, простире се делом кп 1545/1, кп 1545/2, кп 1112, пролази кроз кп 160, кп 172, кп 173 и завршава између кп 1100 и кп 1101, КО Кастрат.

6 Милоша Гвозденовића почиње од предложене улице бр. 1, између кп 739/3 и кп 407, простире се делом кп 1539 и завршава између кп 284 и кп 832, КО Кастрат.

7 Хероја са Кошара, почиње од предложене улице бр. 6, између кп 381 и кп 390, простире се целом дужином кп 389 и завршава између кп 386/4 и кп 397, КО Кастрат.

8 Крчмарице Маре, почиње од предложене улице бр. 6, између кп 382 и кп 377, простире се делом кп 1540 и завршава између кп 339 и кп 463, КО Кастрат.

9 Косаничка, почиње од предложене улице бр. 1, на кп 1546/1, простире се делом кп 1541 и завршава између кп 442 и кп 604, КО Кастрат.

10 Моравичка, почиње од предложене улице бр. 9, између кп 617/1 и кп 699, простире се делом кп 1543 и завршава између кп 649 и кп 553, КО Кастрат.

11 Кестенова, почиње од предложене улице бр. 10, између кп 619/4 и кп 688, простире се делом кп 693, целом дужином кп 660 и завршава између кп 658/2 и кп 663/2, КО Кастрат.

12 Боровска, почиње од предложене улице бр. 1, на кп 1546/1, простире се целом дужином кп 1493, пролази кроз кп 666/1, кп 666/2 и завршава на кп 667, КО Кастрат.

Заселак 1 - Сарића лазови, обухвата кп 110 и кп 111, КО Кастрат.

Заселак 2 - Ристића лазови, обухвата кп 1158 и део кп 1162, КО Кастрат.

Заселак 3 - Ђумурница, обухвата кп 327, кп 328 и кп 329, КО Кастрат

НАСЕЉЕ: КОЊУВА,

1 Св. Илије, заједничка са насељеним местом Перуника и Данковиће, почиње од границе насељеног места Перуника, између кп 2055 (КО Перуника) и кп 3106, простире се целом дужином кп 3165, кп 2343, кп 3152, делом кп 2884 и завршава на граници насељеног места Више Село, између кп 1243/1 и кп 1247, КО Коњува.

2 Св. Врача, заједничка са насељеним местом Перуника, почиње на граници насељеног места Перуника, између кп 165/3 (КО Перуника) и кп 3106, простире се делом кп 2051 (КО Перуника), кп 3162 и завршава између кп 2983/1 и кп 2241/2, КО Коњува.

3 Прескочка, почиње од предложене улице број 2, између кп 2204 и кп 2202, простире се делом кп 3161, кп 2138, делом кп 3159, пролази кроз кп 2165, кп 2164/1 и завршава на кп 2101/1, КО Коњува.

4 Воденичка, заједничка са насељеним местом Спанце, почиње од предложене улице бр. 1, између кп 3101 и кп 3102/2, простире се целом дужином кп 3100, кп 2759, делом кп 3378 (КО Спанце) и завршава између кп 2743/1 и кп 2748, КО Коњува.

5 Св. Мине, заједничка са насељеним местом Спанце, почиње од предложене улице бр. 1, између кп 2879 и кп 2877, простире се делом кп 2884, целом дужином кп 3164, пролази кроз кп 3147 и завршава на граници насељеног места Спанце, између кп 2612 и кп 2644, КО Коњува.

6 Белог Петка, почиње од предложене улице бр. 1, између кп 832 и кп 865, простире се целом дужином кп 3153 и завршава између кп 780 и кп 1171/1, КО Коњува.

7 Брежанска, почиње од предложене улице број 6, између кп 1040 и кп 1645, простире се делом кп 3157, кп 3159 и завршава између кп 1674 и кп 1937, КО Коњува.

8 Св. Ђорђа, почиње од предложене улице број 7, између кп 1040 и кп 1646, простире се целом дужином кп 1026 и завршава између кп 971 и кп 1014, КО Коњува.

9 Св. Васкресења Лазара, почиње од предложене улице број 1, између кп 755/1 и кп 828, простире се целом дужином кп 808 и завршава између кп 807 и кп 809, КО Коњува.

10 Св. Луке, од предложене улице број 1, између кп 774 и кп 771, простире се целом дужином кп 772 и завршава између кп 804 и кп 805, КО Коњува.

11 Поточарска прва, заједничка са насељеним местима Спанце и Барбатовач, почиње од предложене улице број 1, између кп 557 и кп 754, простире се делом кп 3149, целом дужином кп 3150 и завршава на граници насељеног места Спанце, између кп 168 и кп 170/1, КО Коњува.

12 Св. Петке, почиње од предложене улице број 1, између кп 1400 и кп 1251, простире се целом дужином кп 1267, кп 1429, делом кп 3154 и завршава између кп 1428 и кп 1417/1, КО Коњува.

13 Бошка Бухе, почиње од предложене улице број 11, између кп 172/1 и кп 279/2, простире се делом кп 175, пролази кроз кп 258/1 и завршава на кп 259, КО Коњува.

Заселак 1 - Николића лаз, обухвата кп 1855 и део кп 1857/1, КО Коњува.

Заселак 2 - Прескоча, обухвата кп 2040/4, кп 2040/2, кп 2031/2, кп 2031/1 и кп 2032/2, КО Коњува.

НАСЕЉЕ: КОСМАЧА,

1 Суводолска, почиње од раскрснице са предложеним улицама бр. 3 и бр. 5 између кп 2971 и кп 2942, пружа се дуж кп 3494, а завршава се на граници са насељеним местом Висока између кп 1387 и кп 1348, све у КО Космача.

2 Острошка, почиње од предложене улице бр. 1 између кп 1411 и кп 3298, пружа се дуж кп 3495, а завршава се између кп 3284 и кп 3353, све у КО Космача.

3 Војводе Добрњца, почиње од раскрснице са предложеним улицама бр. 1 и бр. 5 између кп 2896 и кп 2971, пружа се дуж кп 3484, кп 3481, а завршава се између кп 916 и кп 776, све у КО Космача.

4 Овчарска, почиње од предложене улице бр. 3 између кп 720 и кп 791, пружа се дуж кп 3485, а завршава се између кп 740 и кп 739, све у КО Космача.

5 Симиња, почиње од раскрснице са предложеним улицама бр. 1 и бр. 3 између кп 2896 и кп 2933, пружа се дуж кп 2899, кп 3493, кп 3492, а завршава се између кп 2387 и кп 2423, све у КО Космача.

6 Старопланинска почиње од предложене улице бр. 5 између кп 2756 и кп 2704, пружа се дуж кп 3483, а завршава се између кп 408 и кп 348, све у КО Космача.

7 Кабларска, почиње од предложене улице бр. 5 између кп 2646 и кп 2645, пружа се дуж кп 3493, а завршава се између кп 2240 и кп 2254, све у КО Космача.

Заселак 1 - Пањевци Радовановићи, заселак се простире на кп 29, кп 64, кп 53, кп 49, кп 46, све у КО Космача.

Заселак 2 - Гиздавићи, заселак се простире на кп 134, кп 142, кп 149, све у КО Космача.

Заселак 3 - Орнице, заселак се простире на кп 1131, кп 1132, кп 1130, кп 1122, кп 1126, све у КО Космача.

- Заселак 4 - Коса, заселак се простире на кп 1274, кп 1277, кп 1263, кп 1237, кп 1239, све у КО Космача.
- Заселак 5 - Живковићи, заселак се простире на кп 1590, кп 1634, кп 1639, све у КО Космача.
- Заселак 6 - Метлиште, заселак се простире на кп 1828, кп 1830, кп 1831, све у КО Космача.
- Заселак 7 - Вукојичићи, заселак се простире на кп 3204, кп 3439, све у КО Космача.
- Заселак 8 - Пањевци Чоловићи, заселак се простире на кп 456 у КО Космача.
- Заселак 9 - Соколовица Ђорђевићи, заселак се простире на кп 2223, кп 2225/3, све у КО Космача.
- Заселак 10 - Соколивица Видићи , заселак се простире на кп 2354 у КО Космача.
- Заселак 11 - Соколовица ловиште, заселак се простире на кп 3714 у КО Космача.
- Заселак 12 - Соколовица Видићи, заселак се простире на кп 3717, кп 3723, све у КО Космача.

НАСЕЉЕ: КРЧМАРЕ,

- 1 Аврама Филиповића, заједничка са насељеним местима Грабовница и Дединац, почиње од границе насељеног места Грабовница, између кп 61/1 и кп 347, простире се целом дужином кп 1677, кп 1678/1, делом кп 1683, пролази кроз кп 985, кп 972, кп 991, кп 990/2, кп 990/1, кп 990/3, кп 997/4, кп 1005/1 и завршава на кп 1004/2, КО Крчмаре.
- 2 Маричићка, почиње од предложене улице бр. 1, између кп 315 и кп 317, простире се делом кп 316 и завршава на граници насељеног места Маричиће, на кп 310, КО Крчмаре.
- 3 Топличка, почиње од предложене улице број 1, на кп 95, простире се делом кп 163 и завршава између кп 153 и кп 106, КО Крчмаре.
- 4 Чарнојевићева, почиње од предложене улице бр. 1, између кп 197 и кп 271, простире се целом дужином кп 258 и завршава између кп 259 и кп 244, КО Крчмаре.
- 5 Церска, почиње од предложене улице бр. 1, између кп 514/1 и кп 467, простире се делом кп 1681, целом дужином кп 500 и завршава између кп 604 и кп 495/1, КО Крчмаре.
- 6 Дудова, заједничка са насељеним местом Маричиће, почиње од предложене улице бр. 1, између кп 694 и кп 648, простире се делом кп 726 и завршава између кп 735/1 и кп 685/3, КО Крчмаре.
- 7 Косовци почиње од предложене улице бр. 1, између кп 1008 и кп 997/4, простире се делом кп 1683, кп 1680, пролази кроз кп 1507/2, кп 1507/8, кп 1507/9, кп 1503/1, кп 1503/11, кп 1503/5, кп 1495, кп 1493, кп 1489/2, кп 1492/1, кп 1492/2 и завршава између кп 1157 и кп 1468, КО Крчмаре.
- 8 Марина кула, почиње од предложене улице бр. 7, између кп 1152 и кп 1507/2, простире се делом кп 1681, кп 899 и завршава између кп 889 и кп 1137, КО Крчмаре.

9 Краља Милана Обреновића, заједничка са насељеним местом Грабовница, почиње од границе насељеног места Грабовница, између кп 776 (КО Грабовница) и кп 61/1, простире се делом кп 1558 (КО Грабовница), кп 1565 (КО Грабовница) и завршава између кп 770 и кп 59, КО Крчмаре.

Заселак 1 - Лозница Симићи, обухвата кп 775, КО Крчмаре.

Заселак 2 - Раденковићи, обухвата кп 761 и кп 760/2, КО Крчмаре.

Заселак 3 - Драгојевићи, обухвата кп 786, кп 787, кп 794 и кп 795, КО Крчмаре.

Заселак 4 - Ракићи, обухвата кп 828, КО Крчмаре.

Заселак 5 - Ђуковачки брег, обухвата кп 1463, кп 1191, кп 852 и кп 853, КО Крчмаре.

Заселак 6 - Јевтићи, обухвата кп 1213 и део кп 1208/1, КО Крчмаре.

Заселак 7 - Код цркве, обухвата кп 1241, кп 1242, кп 1239 и кп 1254, КО Крчмаре.

Заселак 8 - Стевићи , обухвата кп 1289, КО Крчмаре.

Заселак 9 - Јанков лаз Са насељеним местом Грабовница, обухвата кп 1555 и део кп 1557/1, КО Крчмаре.

Заселак 10 - Војнички лаз, обухвата кп 1310, кп 1314, кп 1342, кп 1345, кп 1356, кп 1361, кп 1365 и кп 1366/2, КО Крчмаре.

Заселак 11 - Веселиновићи, обухвата кп 1591/3, кп 1591/2 и кп 1591/1, КО Крчмаре.

Заселак 12 - Перовићи, обухвата кп 1402 и кп 1401, КО Крчмаре.

Заселак 13- Шанац, обухвата кп 1646 и кп 1647, КО Крчмаре.

НАСЕЉЕ: КРТОК,

1 Кречарска, почиње од границе насељеног места Куршумлијска Бања, на кп 115, простире се делом кп 1572, кп 1573, кп 315, кп 305, кп 511, пролази кроз кп 306, кп 308 и завршава између кп 518 и кп 565, КО Крток.

2 Јована Дучића, заједничка са насељеним местом Равни Шорт почиње од предложене улице бр. 1, на кп 103, пролази кроз кп 104, кп 102, кп 101, простире делом кп 93, целом дужином кп 424/1 и завршава на граници насељеног места Равни Шорт, између кп 1359 (КО Равни Шорт) и кп 424/2, КО Крток.

3 Старопланинска, почиње од предложене улице број 1, између кп 296 и кп 919, простире се делом кп 920, кп 880, кп 1573, кп 1241/2, кп 1581/1, кп 1581/2, целом дужином кп 819, кп 790, кп 1241/1, пролази између кп 814 и кп 879 и завршава између кп 1369 и кп 1397, КО Крток.

4 Орловска почиње од предложене улице бр. 3, на кп 880, простире се делом кп 1573, кп 1574, пролази кроз кп 945/1, кп 914 и завршава између кп 217 и кп 254, КО Крток.

5 Кнеза Часлава, почиње од предложене улице бр. 3, на кп 819, простире се целом дужином кп 1577, пролази кроз кп 653, кп 652/4, кп 652/3, кп 652/6, кп 652/7 и завршава на кп 655/4, КО Крток.

Заселак 1 - Врлетна страна, обухвата кп 8 и кп 11, КО Крток.

Заселак 2 - Логориште, обухвата кп 596 и кп 848, КО Крток.

Заселак 3 - Ристићи, обухвата кп 1422 и део кп 1424, КО Крток.

Заселак 4 - Орлиште, обухвата кп 1495/2, кп 1494, кп 1122, кп 1123 и кп 1156, КО Крток.

НАСЕЉЕ: КУПИНОВО,

1 Борова, заједничка са насељеним местима Рача, Добри До и Зебица, почиње од границе насељеног места Рача, на кп 379, простире се целом дужином кп 18, кп 19, кп 283, кп 382, кп 652, пролази кроз кп 266, кп 378/1 и завршава на граници насељеног места Зебица, између кп 651 и кп 657, КО Купиново.

2 Ђавоље Вароши, заједничка са местом Кутлово, почиње од предложене улице бр. 1, између кп 285 и кп 265, простире се целом дужином кп 284, кп 967 и завршава на граници насељеног места Кутлово, између кп 966 и кп 1013, КО Купиново.

3 Ђорђа Вајферта, почиње од предложене улице број 1, између кп 418 и кп 103, простире се делом кп 465, пролази кроз кп 560/2, кп 560/1, кп 557 и завршава између кп 461 и кп 539, КО Купиново.

4 Милутина Миланковића, почиње од предложене улице бр. 1, између кп 149 и кп 580, простире се делом кп 156, кп 613, пролази кроз кп 594, кп 595, 593 и завршава између кп 598 и кп 647, КО Купиново.

Заселак 1 - Вишњићи, обухвата кп 683/1, кп 683/2, кп 670, кп 671, кп 672, кп 673 и кп 675, КО Купиново.

Заселак 2 - Маљевићи, обухвата кп 890 и кп 891, КО Купиново.

Заселак 3 - Соколивица Вишњићи, обухвата кп 841, кп 879, кп 834 КО Купиново.

НАСЕЉЕ: КУРШУМЛИЈСКА БАЊА,

1 Нушићева, постојећа

2. Цара Уроша, постојећа

3. Браће Мрњавчевића, улица је део државног пута IIА реда бр. 214, и заједничка је са насељеним местом Љуша, почиње од границе насељеног места Тијовац, између кп 1158 (КО Тијовац) и кп 281/9, простире се целом дужином кп 283/3, кп 283/2 и завршава између кп 2414 (КО Љуша) и кп 232, КО Куршумлијска Бања

4 Саве Немањића, улица почиње од предложене улице бр. 1, на кп 281/9, пролази кроз кп 38, простире делом кп 37, кп 21 и завршава између кп 26 и кп 18, КО Куршумлијска Бања.

5 Марка Краљевића, заједничка са насељеним местима Врело, Трмка, Дабиновац и Шатра, почиње на кп 251/1, пролази кроз кп 251/6, кп 257, простире се целом дужином кп 282/2, кп 464/1, кп 464/2 и завршава на граници насељеног места Врело, између кп 670 (КО Врело) и кп 463, КО Куршумлијска Бања

6 Деспота Стефана, заједничка са насељеним местом Врело, почиње од предложене улице бр. 3, између кп 461/2 и кп 444, простире се целом дужином кп 460 и завршава на граници насељеног места Врело, између кп 462 и кп 456/1, КО Куршумлијска Бања

Заселак 1 - Савићи, обухвата кп 671 и кп 706, КО Куршумлијска Бања.

Заселак 2 - Јањевића страна, обухвата кп 547, кп 534 и кп 558, КО Куршумлијска Бања.

Заселак 3 - Бања, обухвата кп 924, кп 913 и кп 889, КО Куршумлијска Бања.

Заселак 4 - Арсићи. обухвата кп 1000, кп 981, кп 976 и кп 967, КО Куршумлијска Бања.

Заселак 5 - Здравковићи, обухвата кп 835, кп 1118, кп 872 и кп 870, кп 1115/1, кп 899, кп 1100, кп 1099, кп 901, кп 1097 и кп 902 КО Куршумлијска Бања

Заселак 8 - Младеновићи, обухвата кп 1199, кп 1187 и кп 1143, КО Куршумлијска Бања.

Заселак 9 - Недељковићи, обухвата кп 1171, кп 1172, кп 1165 и кп 1166, КО Куршумлијска Бања.

НАСЕЉЕ: КУТЛОВО,

1 Ђавоље вароши, заједничка са насељеним местом Купиново, почиње од границе насељеног места Купиново, између кп 17 и кп 269, простире се делом кп 594, кп 595, кп 597, кп 602, целом дужином кп 231, кп 179, пролази кроз кп 17, кп 18 и завршава између кп 321 и кп 518, КО Кутлово.

2 Грчића Миленка, почиње од предложене улице бр. 1, на кп 18, пролази кроз кп 246, кп 292, простире се делом кп 369 и завршава између кп 360 и кп 365, КО Кутлово.

3 Светог Димитрија, почиње од предложене улице број 1, на кп 597, пролази кроз кп 205, кп 206, простире се делом кп 219 и завршава између кп 211 и кп 316, КО Кутлово.

Заселак 1 Позарске ливаде – Биочани, обухвата кп 2, КО Кутлово.

Заселак 2 Пазарске ливаде – Радомировићи, обухвата кп 41 и кп 55, КО Кутлово.

Заселак 3 Равне, обухвата кп 110 и кп 137, КО Кутлово.

Заселак 4 Бачије, обухвата кп 577, део кп 584 и део кп 582, КО Кутлово.

Заселак 5 Тодовићи, обухвата кп 420, кп 415/1, кп 415/2 и кп 435, КО Кутлово.

НАСЕЉЕ: ЉУША,

1 Славка Родића, заједничка са насељеним местом Рударе, почиње од границе насељеног места Висока, између кп 2849/2 (КО Висока) и кп 666/1, простире се целом дужином кп 1647/2, кп 1647/3 и завршава на граници насељеног места Рударе, између кп 784/1 и кп 784/2, КО Љуша.

2 Светог Луке, заједничка са са насељеним местом Рударе, почиње од предложене улице бр. 1, на кп 1647/3, простире се делом кп 1649/2, кп 812, пролази кроз кп 813, кп 816, кп 817 и завршава на граници насељеног места Рударе, између кп 841 и кп 801, КО Љуша.

3 Мире Ступице, почиње од предложене улице број 2, између кп 686 и кп 688/1, простире се целом дужином кп 689/3, кп 689/1, делом кп 1647/1, кп 1646, кп 1645 и завршава између кп 385 и кп 391, КО Љуша.

4 Светог Петра и Павла , почиње од предложене улице бр. 3, између кп 234 и кп 236, простире се делом кп 235, кп 228 и завршава између кп 224 и кп 209, КО Љуша.

5 Анастаса Јовановића, почиње од предложене улице бр. 4, између кп 182 и кп 244/1, простире се делом кп 235 и завршава између кп 162 и кп 253, КО Љуша.

6 Врело црквиште , почиње од предложене улице бр. 4, између кп 181 и кп 183, простире се делом кп 197, кп 1648, кп 1651, целом дужином кп 336/2 и завршава између кп 966 и кп 471, КО Љуша.

7 Михајла Петровића Аласа, почиње од предложене улице бр. 6, између кп 335 и кп 451, простире се делом кп 1651, кп 1653 и завршава између кп 1200 и кп 1206, КО Љуша.

8 Славујев венац, почиње од предложене улице бр. 7, између кп 443 и кп 1027, простире се делом кп 1030, кп 1654, целом дужином кп 435 и завршава између кп 47 и кп 370, КО Љуша.

9 Љубе Тадића, почиње од предложене улице бр. 8, између кп 420 и кп 1037, простире се делом кп 1654, кп 1655 и завршава између кп 1121 и кп 2128, КО Љуша.

10 Мирослава Мике Антића, почиње од предложене улице бр. 7, између кп 1000 и кп 1024, простире се делом кп 1008 и завршава између кп 1011 и кп 1010, КО Љуша.

11 Вишњевачка, почиње од предложене улице бр. 7, између кп 1204 и кп 1206, простире се целом дужином кп 1205, делом кп 1657, кп 1658, пролази кроз кп 1207, кп 1356, кп 1361, кп 1174, кп 1169, кп 1173/1, кп 1361, кп 1362, кп 1363, кп 1364, кп 1365, кп 1366, кп 1371/1, кп 1371/2 и завршава између кп 2286 и кп 1539, КО Љуша.

12 Бањска, почиње од предложене улице бр. 11, између кп 1383 и кп 1170, простире се делом кп 1659, кп 2420 и завршава између кп 2206 и кп 2240, КО Љуша.

13 Браће Мрњавчевића , заједничка са насељеним местом Куршумлијска бања, простире се дужином кп 2422 и завршава између кп 232 (КО Куршумлијска Бања) и кп 2414, КО Љуша.

Заселак 1 - Ђуновац - Вукадиновићи , обухвата кп 537 и кп 534, КО Љуша

- Заселак 2 - Ђуковац - Јовићи, обухвата кп 915, кп 521, кп 522 и кп 523, КО Љуша
- Заселак 3 - Слана бара - Белоице, обухвата кп 900, КО Љуша
- Заселак 4 - Слана бара - Ђорђевићи, обухвата кп 1250, КО Љуша
- Заселак 5 - Велика Ливада - Драговићи, обухвата кп 1482, кп 1480 и кп 1567/1, кп 1567/2 и кп 1567/3, КО Љуша.
- Заселак 6 - Бела Кула - Ђорђевићи, обухвата кп 1461 и део кп 1467, КО Љуша.
- Заселак 7 - Пландиште, обухвата кп 2257 и кп 2264, КО Љуша.
- Заселак 8 - Врхови - Вукосављевићи, обухвата кп 2370, кп 2371, кп 2149, кп 2150/1, кп 2380, кп 2382 и кп 2398, КО Љуша.
- Заселак 9 - Пајевићи, обухвата кп 2092/5, кп 2092/4 и део кп 2031/2 и део кп 231/3, КО Љуша.
- Заселак 10 - Љушанске стране, обухвата кп 1719, КО Љуша.
- Заселак 11 - Сеоски шанац , обухвата кп 1748, КО Љуша.
- Заселак 12 - Стевановићи, обухвата кп 1672, кп 1692 и део кп 1676, КО Љуша.
- Заселак 13 - Марковићи, обухвата кп 376, кп 379, кп 377, кп 375/1, кп 375/2, кп 30/3 и кп 29, КО Љуша.

НАСЕЉЕ: ЉУТОВА,

- Заселак 1 - Милошевићи, обухвата кп 69, КО Љутова.
- Заселак 2 - Љутова, обухвата кп 200, кп 420, кп 418, кп 417/2, кп 459, кп 448, кп 449, кп 634, кп 384, кп 367, кп 260, кп 258, кп 261, кп 269, кп 271, кп 350, кп 274, кп 341, кп 342, кп 339/1, кп 339/2, кп 347 и кп 318, КО Љутова.
- Заселак 3 - Смиљковићи, обухвата кп 620 и део кп 583, КО Љутова.
- Заселак 4 - Дебели брег, обухвата кп 600, КО Љутова.
- Заселак 5 - Оглавље, обухвата кп 809 и кп 798, КО Љутова.
- Заселак 6 - Рупине, обухвата кп 786/1 и кп 786/2, КО Љутова.
- Заселак 7 - Миливојевићи, обухвата део кп 693, КО Љутова.

НАСЕЉЕ: ЛУКОВО

2. Косте Војиновића, постојећа

3. Бреза, заједничка са насељеним местом Требиње, почиње од улице Косте Војиновића, између кп 2746 и кп 2685, простире се целом дужином кп 2697, кп 2740, пролази кроз кп 2109 и завршава на граници насељеног места Требиње, између кп 62/2 (КО Требиње) и кп 2113, КО Луково.

4 Светог Ђорђа, почиње од улице Косте Војиновића, између кп 2488 и кп 2509, простире се делом кп 2508, кп 2488, кп 2493, пролази кроз кп 2499 и завршава између кп 2504 и кп 2494, КО Луково.

5 Секуле Добричанина, почиње од улице Косте Војиновића, између кп 2379 и кп 2742/1, простире се делом кп 2744 и завршава између кп 2344 и кп 2338, КО Луково.

Заселак 1 - Река, обухвата кп 99/1, кп 99/2, кп 89/1 и кп 101/7, КО Луково.

Заселак 2 - Плачево брдо - Војиновићи, обухвата 7/1 и кп 7/2, КО Луково.

Заселак 3 - Плачево брдо - Вићентијевићи, обухвата кп 145, кп 148, кп 151, кп 228, кп 141, кп 32, кп 33, кп 34, кп 546, кп 535, кп 539, кп 540 и кп 457 КО Луково.

Заселак 5 - Дамњан чука - Гашићи, обухвата кп 467 и кп 486, КО Луково.

Заселак 6 - Дамњан чука - Степановићи, обухвата кп 579 и део кп 580, КО Луково.

Заселак 7 - Марковићи - Војиновићи, обухвата део кп 372, кп 371 и кп 285, КО Луково.

Заселак 8 - Стевановићи, обухвата део кп 341, КО Луково.

Заселак 9 - Крушево брдо, обухвата део кп 692, кп 686/2, кп 683/1 и кп 665, КО Луково.

Заселак 10 - Крушево брдо - Марковићи, обухвата 621/2, кп 621/1, кп 623, део кп 638 и део кп 635, КО Луково.

Заселак 11 - Милојевићи, обухвата 608, кп 607 и део кп 606, КО Луково.

Заселак 12 - Милићевићи, обухвата део кп 959/2 и 967 и кп 948, КО Луково.

Заселак 13 - Јосићи, обухвата кп 988, кп 987, кп 908 и кп 941, КО Луково.

Заселак 14 - Јовићи, обухвата кп 898, КО Луково.

Заселак 15- Ристићи, обухвата кп 866 и део кп 921, КО Луково.

Заселак 16- Илићи, обухвата кп 1038 и део кп 1039, КО Луково.

Заселак 17 - Карићи, обухвата кп 834 и кп 840, КО Луково.

Заселак 18 - Вукојичићи, обухвата кп 1692, КО Луково.

Заселак 19 - Карићи - Вукојичићи, обухвата кп 1746, кп 1748, кп 1754, кп 1757, кп 1768 и кп 1762, КО Луково.

Заселак 20 -Дамњан чука, обухвата кп 1101, кп 1102, кп 1105/1, кп 1106, кп 1112 и кп 1109, КО Луково.

Заселак 21 - Исаиловићи, обухвата кп 1395, кп 1398 и кп 1394, КО Луково.

Заселак 22 - Степановићи, обухвата кп 1427, КО Луково.

Заселак 23 -Гајићи, обухвата кп 1458/1 и кп 1460, КО Луково.

Заселак 24 -Стевановићи, обухвата део кп 1509 и део кп 1510, КО Луково.

Заселак 25 -Петровићи, обухвата кп 1303 и кп 1308, КО Луково.

Заселак 26 -Клапина ливада, обухвата кп 1281, КО Луково.

Заселак 27 - Гарина, обухвата кп 1326, КО Луково.

Заселак 28 - Мала Парада, обухвата кп 2237, КО Луково.

НАСЕЉЕ: МАЧЈА СТЕНА,

1 Косаничка, заједничка са насељеним местом Дегрмен почиње од границе насељеног места Дегрмен, на кп 51, пролази кроз кп 57, кп 69, кп 80, кп 79/1, кп 158, кп 163, кп 162, простире се делом кп 722, кп 726, кп 727, целом дужином кп 72 и завршава између кп 489 и кп 503, КО Мачја Стена.

2 Војводе Путника, почиње од предложене улице бр. 1, између кп 482 и кп 399, простире се делом кп 726, кп 725, целом дужином кп 304 и завршава између кп 308 и кп 312, КО Мачја Стена.

3 Обрада Луковића, заједничка са насељеним местом Прекорађа, почиње од предложене улице број 2, између кп 417/1 и кп 457, простире се делом кп 444, кп 724 и завршава на граници насељеног места Прекорађа, између кп 214 и кп 220/2, КО Мачја Стена.

Заселак 1 - Макочевићи, обухвата кп 267 и кп 273, КО Мачја Стена.

Заселак 2 - Мијачићи, обухвата кп 98, КО Мачја Стена.

Заселак 3 - Вукашиновићи, обухвата кп 654, кп 655 и кп 648, КО Мачја Стена.

Заселак 4 - Ђуровићи, обухвата кп 555, КО Мачја Стена.

НАСЕЉЕ: МАЧКОВАЦ,

1 Краља Владислава, почиње од границе насељеног места Пљаково, између кп 687/1 (КО Пљаково) и кп 131, простире се целом дужином кп 1564/1 и завршава на граници насељеног места Куршумлија, између кп 376 (КО Куршумлија) и кп 1224/1, КО Мачковац.

2 Васе Чарапића, заједничка са насељеним местом Куршумлија - исто као Куршумлија 17, почиње од предложене улице бр. 1, између кп 383 (КО Куршумлија) и кп 476/3 (КО

Куршумлија), простире се делом кп 476/2 (КО Куршумлија), пролази кроз кп 1253/4, кп 1253/3 и завршава на кп 1256/2, КО Мачковац.

3 Томе Роксандића, почиње од предложене улице број 1, између кп 711/3 и кп 1227, простире се целом дужином кп 1191, кп 734, кп 926, делом кп 1569/1, кп 1012 и завршава између кп 924 и кп 1056, КО Мачковац.

4 Филипа Вишњића почиње од предложене улице бр. 1, на кп 1564/1, простире се целом дужином кп 1565 и завршава између кп 570/2 и кп 589, КО Мачковац.

5 Староградска почиње од предложене улице бр. 1, између кп 446/1 и кп 756/1, простире се целом дужином кп 443, делом кп 442 и завршава између кп 764 и кп 413/1, КО Мачковац.

6 Уметничка, почиње од предложене улице бр. 1, између кп 100 и кп 458/7, простире се делом кп 1568 и завршава између кп 767/1 и кп 749, КО Мачковац.

7 Миџорска, почиње од предложене улице бр. 1, на кп 1564/1, простире се делом кп 1563 и завршава између кп 78 и кп 536/2, КО Мачковац.

8 Св. Петке почиње од предложене улице бр. 1, на кп 1564/1, пролази кроз кп 102/1, простире делом кп 101, кп 361, кп 1567 и завршава између кп 349/1 и кп 395, КО Мачковац.

9 Вршевачки пут, заједничка са насељеним местима Вршевац, Бело Поље, Барлово и Пепељевац, почиње од границе насељеног места Бело Поље, између кп 964/1 (КО Бело Поље) и кп 249/2, простире се делом кп 1021 (КО Бело Поље), кп 978, целом дужином кп 866 и завршава на граници насељеног места Пепељевац, између кп 806/1 (КО Пепељевац) и кп 1072, КО Мачковац.

10 Рајка Митића, почиње од предложене улице бр. 9, између кп 856 и кп 925, простире се делом кп 1566 и завршава између кп 802 и кп 340, КО Мачковац.

11 Стеве Жигона, почиње од предложене улице бр. 10, између кп 817/2 и кп 845, простире се целом дужином кп 826 и завршава између кп 255 и кп 865/1, КО Мачковац.

12 Поп Лукина, заједничка са насељеним местима Куршумлија и Пепељевац - исто као Куршумлија 2 и Пепељевац 2, почиње од границе насељеног места Пепељевац, на кп 978, простире се целом дужином кп 1461, делом кп 1570 и завршава између кп 1458 и кп 1097/1, КО Мачковац.

13 Златарска, заједничка са насељеним местом Куршумлија - исто као Куршумлија 6 почиње на кп 302 (КО Куршумлија), пролази кроз кп 301 (КО Куршумлија), кп 300 (КО Куршумлија) и завршава на кп 1431/2, КО Мачковац.

НАСЕЉЕ: МАГОВО,

1 Маговска, почиње од границе насељеног места Трећак, између кп 300/1 и кп 304/1, простире се целом дужином кп 301, кп 363 и завршава на граници насељеног места Мерћез, између кп 352/1 и кп 351/1, КО Магово.

Заселак 1 - Трупац, обухвата кп 92, кп 80 и део кп 76, КО Магово

Заселак 2 - Сеоска кућа, обухвата кп 216, кп 218, кп 217, кп 193, кп 199/1, кп 199/2 и кп 189, КО Магово

Заселак 3 - Томићи, обухвата кп 233, КО Магово

Заселак 4 - Петровићи, обухвата кп 158, кп 165, део кп 167 и део кп 157, КО Магово.

Заселак 5 - Костићи, обухвата кп 140 и део кп 141, КО Магово

НАСЕЉЕ: МАЛА КОСАНИЦА,

1 Стевана Високог, почиње од границе насељеног места Рача, између кп 90/1 и кп 91, простире се целом дужином кп 90/3, кп 824/2, кп 428/3, кп 825/2, кп 826/3 и завршава на граници насељеног места Дегрмен, између кп 1055/5 (КО Дегрмен) и кп 1171/2, КО Мала Косаница

2 Косаничка, почиње од предложене улице бр. 1, на кп 90/3, простире се делом кп 822, пролази кроз кп 110, кп 111, кп 109, кп 117/2, кп 123, кп 127/3, кп 124, кп 125, кп 132 и завршава између кп 112 и кп 85, КО Мала Косаница

3 Петра Бојовића, почиње од предложене улице број 1, на кп 824/2, простире се делом кп 167, кп 242, кп 848, кп 876, кп 874, целом дужином кп 970, кп 946, пролази кроз кп 241 и завршава између кп 873 и кп 876, КО Мала Косаница

4 Солунска, почиње од предложене улице бр. 1, на кп 824/2, пролази кроз кп 134, простире делом кп 242, кп 823 и завршава између кп 250 и кп 269, КО Мала Косаница

5 Јастребачка, почиње од предложене улице бр. 1, на кп 824/2, простире се целом дужином кп 824/1, делом кп 825/1 и завршава на кп 825/2, КО Мала Косаница

6 краља Петра Првог, почиње од предложене улице бр. 5, између кп 380/2 и кп 355, простире се делом кп 823 и завршава између кп 330 и кп 389, КО Мала Косаница

7 Војводе Степе Степаноића, почиње од предложене улице бр. 1, на кп 826/3, пролази кроз кп 781, кп 782, простире се делом кп 826/1, кп 826/2 и завршава на кп 826/3, КО Мала Косаница

НАСЕЉЕ: МАРИЧИЋЕ,

1 Раданска, заједничка са насељеним местом Крчмаре, почиње од границе насељеног Крчмаре, између кп 49 и кп 77, простире се целом дужином кп 76, делом кп 1077 и завршава између кп 695/1 и кп 725, КО Маричиће

2 Војводе Петра Бојовића, почиње од предложене улице бр. 1, између кп 565 и кп 693, простире се делом кп 1082, целом дужином кп 662 и завршава између кп 666 и кп 670, КО Маричиће

3 Милутина Бојића, заједничка са насељеним местом Грабовница, почиње од границе насељеног места Грабовница, између кп 2 и кп 27, простире се целом дужином кп 26 и завршава између кп 13/1 и кп 21, КО Маричиће

Заселак 1 - Поље, обухвата кп 16/1, КО Маричиће

Заселак 2 - Драгојловићи, обухвата део кп 142, КО Маричиће

Заселак 3 - Ливаде, обухвата 618, кп 580 и кп 576, КО Маричиће

Заселак 4 - Равни брег, обухвата 351, кп 345 и кп 352, КО Маричиће

Заселак 5 - Дамњановићи, обухвата кп 396, кп 383, кп 384 и кп 372, КО Маричиће

Заселак 6 - Милосављевићи, обухвата кп 421/1 и кп 421/3, КО Маричиће

НАСЕЉЕ: МАРКОВИЋЕ,

1 Никодија Стојановића -Татка, заједничка са насељеним местима Куршумлија и Баћоглава, почиње од границе насељеног места Куршумлија, између кп 8 и кп 82, простире се целом дужином кп 380/1 и завршава на граници насељеног места Баћоглава, између кп 1 и кп 102, КО Марковиће

2 Милке Протић -Лине, заједничка са насељеним местом Куршумлија, почиње од границе насељеног места Куршумлија, између кп 65 и кп 156/2, простире се делом кп 381/1 и завршава између кп 134 и кп 146, КО Марковиће

3 Партизански пут, заједничка са насељеним местом Куршумлија, почиње од границе насељеног места Куршумлија, између кп 302/3 и кп 260/2, простире се делом кп 297/1 и завршава између кп 315 и кп 262, КО Марковиће

НАСЕЉЕ: МАТАРОВА,

1 Матаровачка, заједничка са насељеним местом Мердаре, почиње од границе насељеног места Мердаре, између кп 100 (КО Мердаре) и кп 1008/1, простире се делом кп 1096, кп 1093 и завршава између кп 544 и кп 360, КО Матарова

2 Тодоровска вода, почиње од предложене улице бр. 1, на кп 705, простире се делом кп 1093 и завршава између кп 724 и кп 750, КО Матарова

3 Преветичка, заједничка са насељеним местом Преветица, почиње од предложене улице број 1, између кп 197 и кп 225, простире се делом кп 1092, целом дужином кп 49 и завршава на граници насељеног места Преветица, између кп 243/2 и кп 45, КО Матарова

4 Војничка вода, почиње од предложене улице бр. 3, између кп 49 и кп 54, простире се делом кп 1092 и завршава између кп 95 и кп 33, КО Матарова

5 Гаљаничка, почиње од предложене улице бр. 1, између кп 484 и кп 581, простире се делом кп 1094 и завршава између кп 571 и кп 501/2, КО Матарова

- Заселак 1 - Машала, обухвата кп 66, КО Матарова
- Заселак 2 - Вртача, обухвата кп 887, кп 884, кп 883, кп 876/3, кп 876/1 и кп 876/2, КО Матарова
- Заселак 3 - Вељовићи, обухвата кп 515/1, кп 521 и кп 522/1, КО Матарова
- Заселак 4 - Вукадиновићи, обухвата кп 615 и кп 651/5, КО Матарова

НАСЕЉЕ: МЕХАНЕ,

1 Ђавоље вароши, почиње од раскрснице са предложеним улицама бр. 2 и бр. 3 између кп 508 и кп 554, пружа се дуж кп 1677, прелази преко кп 439, кп 440, кп 444, наставља дуж кп 456, а завршава се између кп 454 и кп 960, све у КО Механе

2 Сретењска, почиње од раскрснице са предложеним улицама бр. 1 и бр. 3 између кп 554 и кп 553, пружа се дуж кп 583, кп 1675, а завршава се између кп 611 и кп 387, све у КО Механе

3 Хајдучка, почиње од раскрснице са предложеним улицама бр. 1 и бр. 2 између кп 508 и кп 553, пружа се дуж кп 1677, а завршава се између кп 860 и кп 857, све у КО Механе

4 Церова, почиње од предложене улице бр. 1 на кп 439, прелази преко кп 438, а завршава се на кп 181, све у КО Механе

5 Бошка Југовића, почиње од предложене улице бр. 1 између кп 439 и кп 444, пружа се дуж кп 443, кп 1679, кп 1685, а завршава се између кп 967 и кп 1202, све у КО Механе

Заселак 1 - Гајеви поток, простире се на кп 7, кп 8, кп 35, кп 37, кп 39, кп 93, све у КО Механе

Заселак 2 - Видићи, простире се на кп 100 у КО Механе

Заселак 3 - Гојковићи, простире се на кп 224, кп 225, кп 226, кп 227, све у КО Механе

Заселак 4 - Студено, простире се на кп 338 у КО Механе

Заселак 5 - Крш, простире се на кп 214, кп 217, кп 352, кп 359, све у КО Механе

Заселак 6 - Јелићи, простире се на кп 1020, кп 1026, све у КО Механе

Заселак 7 - Чаир, простире се на кп 1056, кп 1090, кп 1095, кп 1080, кп 1160/2, кп 1160/1, кп 1138, све у КО Механе

Заселак 8 - Драмићани, простире се на кп 1321 у КО Механе

Заселак 9 - Радојичићи, простире се на кп 1412, кп 1413, све у КО Механе

НАСЕЉЕ: МЕРЋЕЗ,

1 Мерћеска, почиње од границе насељеног места Магово, између кп 198/5 и кп 5/4, простире се целом дужином кп 376/3, кп 376/1, кп 376/2, кп 376/13, кп 376/12, кп 376/11, кп

376/4, кп 376/10, кп 376/9, кп 376/5, кп 376/6, кп 376/7, кп 377 и завршава на граници насељеног места Пачарађа, између кп 334/3 и кп 329, КО Мерћез

Заселак 1 - Костићи, обухвата кп 30, кп 32, део кп 47 и део кп 44, КО Мерћез

НАСЕЉЕ: МЕРДАРЕ,

1 Мердарска, почиње од границе насељеног места Дегрмен, између кп 224 и кп 223, простире се делом кп 1357/4, целом дужином кп 1357/2 и завршава на граници општине Подужево, између кп 424 и кп 852/1, КО Мердаре

2 Матаровачка, заједничка са насељеним местом Матарова, почиње од предложене улице бр. 1, на кп 1357/4, пролази кроз кп 126, кп 127/2, простире се делом кп 128 и завршава на граници насељеног места Матарова, између кп 100 и кп 1354, КО Мердаре

3 Колонија, почиње од предложене улице број 1, између кп 127/1 и кп 131, простире се делом кп 1357/3, кп 450 и завршава на кп 1362, КО Мердаре

4 Школска, почиње од предложене улице бр. 3, између кп 321 и кп 308, простире се целом дужином кп 332/2 и завршава између кп 333/1 и кп 325/1, КО Мердаре

5 Гвоздени пук, почиње од предложене улице бр. 3, између кп 131 и кп 271/1, простире се делом кп 1357/3, кп 252, кп 509, кп 814, кп 1360, кп 1361, кп 1232, целом дужином кп 268, пролази кроз кп 475, кп 1023/1, кп 1023/2, кп 1259, кп 1258, кп 1262, кп 1263, кп 1264, кп 1215, кп 1212, кп 1202, кп 1203, кп 1211 и завршава на кп 1207, КО Мердаре

6 Видовданска, почиње од предложене улице бр. 5, између кп 248 и кп 268, простире се делом кп 252, кп 1358, целом дужином кп 587, пролази кроз кп 1362 и завршава између кп 579 и кп 591, КО Мердаре

7 Руско брдо, почиње од предложене улице бр. 5, између кп 488 и кп 478, простире се делом кп 481 и завршава између кп 484 и кп 467, КО Мердаре

8 Веља ледина, почиње од предложене улице бр. 5, између кп 814 и кп 794/1, простире се делом кп 1360 и завршава између кп 600 и кп 605, КО Мердаре

9 Боровачка, почиње од предложене улице бр. 5, на кп 1023/1, простире се целом дужином кп 1009, пролази кроз кп 1205, кп 1208, кп 1207, кп 1209, кп 1197, кп 1192, кп 1191, кп 1320/2, кп 1319, кп 1317 и завршава на кп 1326, КО Мердаре

10 Другог српског устанка, заједничка са насељеним местом Дегрмен, почиње на кп 1055/1 (КО Дегрмен), пролази кроз кп 224 (КО Мерадре), простире се делом кп 635 (КО Дегрмен) и завршава између кп 644 и кп 636, КО Дегрмен

Заселак 1 - Сечина, обухвата кп 89, кп 101 и кп 83, КО Мердаре

Заселак 2 - Присоје, обухвата кп 81 и кп 72, КО Мердаре

Заселак 3 - Милићевићи, обухвата кп 40, кп 46/1, кп 381 и кп 383, КО Мердаре

Заселак 4 - Железничка станица, обухвата кп 1381, КО Мердаре

НАСЕЉЕ: МИРНИЦА,

1 Мирничка, заједничка са насељеним местима Селиште и Баћоглав, почиње на граници насељеног места Селиште, између кп 250 (КО Селиште) и кп 1634/1, простире се делом кп 1843 и завршава између кп 166 и кп 591, КО Мирница

2 Јоргована, почиње од предложене улице бр. 1, између кп 348 и кп 374, простире се целом дужином кп 1845, делом кп 1846, кп 826, кп 818, пролази кроз кп 833, кп 834, кп 825, кп 824, кп 973, кп 974, кп 980, кп 648 и завршава на кп 646, КО Мирница

3 Речанска, почиње од предложене улице бр. 2, на кп 867, простире се делом кп 868, кп 899, кп 923, кп 1852, кп 1853, пролази кроз кп 893, кп 894, кп 896, кп 897, кп 909, кп 911, кп 412, кп 912, кп 1442/1, кп 1441/4, кп 1546, кп 1545, кп 1547 и завршава између кп 1532 и кп 1444, КО Мирница

4 Попљанска, почиње од предложене улице бр. 1, између кп 550 и кп 705, простире се делом кп 570, кп 1847, пролази кроз кп 694, кп 695, кп 693, кп 692, 689, кп 686, кп 685, кп 687, кп 680, кп 683 и завршава између кп 1132 и кп 134, КО Мирница

Заселак 1 - Винце - Миленковићи, обухвата кп 1114, кп 1119, кп 1122, кп 1069, кп 1070, кп 1071 и кп 1101, КО Мирница

Заселак 2 - Банџовци, обухвата кп 1001 и кп 1008, КО Мирница

Заселак 3 - Река, обухвата кп 1452, КО Мирница

Заселак 4 - Вукадиновићи, обухвата кп 1772 и део кп 1773, КО Мирница

Заселак 5 - Милановићи, обухвата кп 1736, кп 1719, кп 1718, кп 1717 и кп 1734, КО Мирница

Заселак 6 - Чукићи, обухвата кп 407 и део кп 409, КО Мирница

Заселак 7 - Илићи, обухвата кп 1678, кп 1674 и део кп 1660, КО Мирница

НАСЕЉЕ: МРЧА,

1 Краља Милутина, почиње од границе насељеног места Штава, између кп 114/2 и кп 55/2, простире се делом кп 115, кп 1095, целом дужином кп 124/2, кп 596/2, кп 401, кп 1096, кп 174 пролази кроз кп 125/2, кп 117/2, кп 118/2, кп 119/2, кп 120/2, кп 121/2, кп 122/2, кп 134/2, кп 135/2, кп 137/2, кп 686/2, кп 695/2, кп 702/2, кп 701/2, кп 703/2, кп 711/2, кп 712/2, кп 713/2, кп 714/2, кп 715/2, кп 607, кп 606/1, кп 605/1, кп 595/2, кп 594/2, кп 420/2 и завршава на граници насељеног места Луково, између кп 1090 и кп 175, КО Мрча

2 Војводе Вука, почиње од предложене улице бр. 1, између кп 125/2 и кп 114/1, простире се делом кп 115, кп 668, пролази кп 671, кп 672 и завршава на кп 690, КО Мрча

3 Десанке Максимовић, почиње од предложене улице бр. 1, између кп 125/1 и кп 58/1, простире се делом кп 1094 и завршава између кп 75 и кп 102, КО Мрча

4 Стевана Сремца, почиње од предложене улице бр. 1, на кп 420/1, пролази кроз кп 421, кп 533, кп 531, кп 532, кп 530, кп 527, кп 512, кп 510, кп 505, простире се целом дужином кп 424, делом кп 1091, кп 1098, кп 513, кп 505 и завршава између кп 500 и кп 503, КО Мрча

НАСЕЉЕ: НЕВАДА,

1 Вишеселска, заједничка са насељеним местима Више Село и Сагоњево, почиње од границе насељеног места Више Село, између кп 838 (КО Више Село) и кп 134, простире се целом дужином кп 575 и завршава на граници насељеног места Жуч, између кп 2263/4 и кп 391/2, КО Невада

2 Војводе Синђелића, почиње од предложене улице бр. 1, између кп 99 и кп 389, простире се делом кп 579, кп 576 и завршава између кп 337 и кп 246, КО Невада

3 Краља Александра Карађорђевића, почиње од предложене улице број 2, између кп 388 и кп 389, простире се делом кп 577 и завршава између кп 489 и кп 558, КО Невада

Заселак 1 - Осоје, обухвата кп 45 и део кп 44, КО Невада

НАСЕЉЕ: НОВО СЕЛО,

1 Солунских добровољаца, почиње од границе насељеног места Барлово, између кп 674 (КО Барлово) и кп 1503, простире се целом дужином кп 1499 и завршава на граници насељеног места Пепељевац, између кп 998 и кп 1262, КО Ново Село

2 Војводе Миленка Стојковића, почиње од предложене улице бр. 1, између кп 963 (КО Пепељевац) и кп 1262, простире се целом дужином кп 1500, делом кп 1490, кп 1501 и завршава између кп 1178 и кп 692, КО Ново Село

3 Карађорђа Петровића, почиње од предложене улице број 2, између кп 1299 и кп 1399, простире се целом дужином кп 1302, делом кп 1502 и завршава између кп 1315 и кп 1351, КО Ново Село

4 Змаја од Авале, почиње од предложене улице бр. 1, на кп 1499, простире се делом кп 1491, целом дужином кп 131 и завршава између кп 128 и кп 137/2, КО Ново Село

5 Саве Шумановића, почиње од предложене улице бр. 4, између кп 580 и кп 469, простире се делом кп 1495, кп 420, кп 377, кп 512, целом дужином кп 359, пролази кроз кп 349/1, кп 349/2, кп 281, кп 285 и завршава између кп 510 и кп 280, КО Ново Село

6 Јеврема Грујића, почиње од предложене улице бр. 4, између кп 112 и кп 645, простире се делом кп 1492, кп 1493, кп 613, кп 639 и завршава између кп 627 и кп 604, КО Ново Село

НАСЕЉЕ: ОРЛОВАЦ,

Заселак 1 - Пантовићи, обухвата кп 26, КО Орловац

Заселак 2 - Планићи, обухвата кп 161, кп 163, кп 165, кп 159, кп 157, кп 135, кп 125, кп 154, кп 149, кп 146, кп 202 и кп 206, КО Орловац

Заселак 3 - Шанац, обухвата кп 53, кп 458 и кп 459, КО Орловац

Заселак 4 - Миљановићи, обухвата кп 586, кп 587, кп 641 и кп 642, КО Орловац

Заселак 5 - Ђуровићи, обухвата кп 629, кп 644 и кп 647, КО Орловац

Заселак 6 - Бошковићи, обухвата кп 278, кп 282, кп 388 и кп 399, КО Орловац

Заселак 7 - Мало село, обухвата кп 780, кп 668, кп 758, кп 738 кп 759 и кп 731, КО Орловац

НАСЕЉЕ: ПАЧАРАЋА,

1 Драгана Николића, почиње од границе насељеног места Мерћез, између кп 405 и кп 13/6, простире се целом дужином кп 920/1, кп 920/3, кп 920/4, делом кп 921, пролази кроз кп 701/1 и завршава на граници насељеног места Селова, на кп 701/1, КО Пачараћа

2 Стојана Протића, почиње од предложене улице бр. 1, између кп 919/3 и кп 67, простире се делом кп 96/3, целом дужином кп 57 и завршава између кп 58 и кп 56, КО Пачараћа

Заселак 1 - Под ораовац, обухвата кп 93, КО Пачараћа

Заселак 2 - Аџовићи, обухвата кп 809, кп 811, кп 813, кп 801, кп 805, кп 844, кп 844, кп 847, кп 845, кп 848, кп 849, кп 850, кп 851, кп 556, кп 562, кп 554, кп 551/2, кп 547, кп 542, кп 540, кп 582 и кп 592, КО Пачараћа

Заселак 3 - Вићентијевићи, обухвата кп 424/23, КО Пачараћа

НАСЕЉЕ: ПАРАДА,

Заселак 1 - Парада, обухвата кп 158, кп 144, кп 142, кп 146, кп 332, кп 327, кп 328, кп 322, кп 319, кп 317, кп 257, кп 252/2, кп 166/2 и део кп 356, КО Парада

Заселак 2 - Пардусе, обухвата кп 91, кп 88/1, кп 87, кп 86, кп 85, кп 61, кп 63 и кп 64/1, КО Парада

НАСЕЉЕ: ПАВАШТИЦА,

Заселак 1 - Вучковићи, обухвата кп 245, кп 248, кп 261, кп 269 и кп 251, КО Паваштица

Заселак 2 - Арсићи, обухвата кп 492, део кп 493 и део кп 495, КО Паваштица

Заселак 3 - Томићи, обухвата кп 360, кп 361 и кп 357, КО Паваштица

Заселак 4 - Тодосијевићи, обухвата кп 187/1, кп 187/2, кп 188/2, кп 184, кп 185, кп 183, кп 193/2, кп 199, кп 368, кп 369 и кп 371, КО Паваштица

- Заселак 5 - Страна, обухвата кп 330, кп 351, кп 324 и кп 325, КО Паваштица
- Заселак 6 - Ракићи, обухвата кп 413 и кп 415, КО Паваштица
- Заселак 7 - Мијајловићи, обухвата кп 380, кп 394, кп 381 и кп 382, КО Паваштица
- Заселак 8 - Ораовац, обухвата кп 73, кп 77, кп 586, кп 580, кп 574, кп 572, кп 556, кп 558, кп 527 и кп 531, КО Паваштица

НАСЕЉЕ: ПЕПЕЉЕВАЦ,

1 Вршевачки пут, заједничка са насељеним местима Вршевац, Бело Поље, Мачковац и Барлово, почиње од границе насељеног места Куршумлија, између кп 255 (КО Куршумлија) и кп 811, простире се целом дужином кп 977/1 и завршава на граници насељеног места Мачковац, између кп 978 (КО Мачковац) и кп 806/1, КО Пепељевац

2 Поп Лукина, заједничка са насељеним местима Куршумлија и Мачковац - исто као Мачковац 12 и Куршумлија 2, почиње од предложене улице бр. 1, између кп 261/1 (КО Куршумлија) и кп 808, простире се целом дужином кп 811 и завршава на граници насељеног места Мачковац, између кп 267 и кп 810, КО Пепељевац

3 Маре Бранковић, заједничка са насељеним местом Куршумлија - исто као Куршумлија 1, почиње од границе насељеног места Куршумлија, између кп 86 (КО Куршумлија) и кп 525, простире се делом кп 972/1 и завршава између кп 126 и кп 145, КО Пепељевац

4 Петра Бојовића, почиње од границе насељеног места Куршумлија, између кп 228 (КО Крчмаре) и кп 346/4, простире се целом дужином кп 983/1, кп 227 (КО Крчмаре), кп 963 и завршава на граници насељеног места Ново Село, између кп 1500 (КО Ново Село) и кп 301, КО Пепељевац

5 Оца Јустина Поповића, почиње од предложене улице бр. 1, између кп 22 (КО Куршумлија) и кп 346/4, простире се целом дужином кп 21/2, делом кп 974/1, пролази кроз кп 218/1, кп 218/2, кп 222, кп 232/1, кп 232/2 и завршава између кп 233/6 и кп 219/2, КО Пепељевац

НАСЕЉЕ: ПЕРУНИКА,

1 Св. Илије, заједничка са насељеним местима Данковиће и Коњува, почиње од границе насељеног места Данковиће, између кп 423 и кп 457, простире се делом кп 2051, кп 2055 и завршава на граници насељеног места Коњува, између кп 3105 (КО Коњува) и кп 225, КО Перуника

2 Св. Врача, заједничка са насељеним местом Коњува, почиње од предложене улице бр. 1, између кп 3106 (КО Коњува) и кп 186, простире се делом кп 2051 и завршава на граници насељеног места Коњува, између кп 3146 (КО Коњува) и кп 81, КО Перуника

3 Св. Агатоника, почиње од предложене улице бр. 2, између кп 81 и кп 134, простире се делом кп 2051, кп 2048 и завршава између кп 1011 и кп 893, КО Перуника

- 4 Св. Тројице, почиње од предложене улице бр. 1, на кп 186, простире се делом кп 187, кп 164, кп 635/1 и завршава између кп 95 и кп 647/3, КО Перуника
 - 5 Св. Саве, почиње од предложене улице бр. 4, између кп 634 и кп 647/2, простире се делом кп 635/1 и завршава између кп 635/2 и кп 575, КО Перуника
 - 6 Ђурђевданска, почиње од предложене улице бр. 3, између кп 761/3 и кп 2051, простире се целом дужином кп 793 и завршава између кп 784 и кп 785, КО Перуника
 - 7 Спасовданска, почиње од предложене улице бр. 6, између кп 763/3 и кп 780, простире се делом кп 764, целом дужином кп 778 и завршава између кп 766/3 и кп 781, КО Перуника
 - 8 Св. Стефана, почиње од границе насељеног места Влахиња, између кп 1045 и кп 1131, простире се целом дужином кп 2046, кп 1640, кп 2047, кп 2793/1 (КО Данковиће) и завршава између кп 668/5 (КО Данковиће) и кп 1901/2, КО Перуника
- Заселак 1 - Кузмановићи, обухвата део кп 577/1 и кп 577/15, КО Перуника
- Заселак 2 - Милутиновићи, обухвата кп 1264, кп 1265 и кп 1263/5, КО Перуника
- Заселак 3 - Нешићи, обухвата кп 1984, кп 1935 и кп 1934, КО Перуника

НАСЕЉЕ: ПЉАКОВО,

- 1 Рада Драинца, почиње од границе насељеног места Спанце, између кп 36/3 и кп 49, простире се делом кп 731/1, кп 1564/1 (КО Мачковац) и завршава између кп 131/1 (КО Мачковац) и кп 690/5, КО Пљаково
- 2 Варошка почиње од предложене улице бр. 1, између кп 687/1 и кп 677/1, простире се делом кп 715 и завршава између кп 714/2 и кп 658/1, КО Пљаково
- 3 Византијска, заједничка са насељеним местом Бело Поље, почиње од предложене улице број 1, између кп 387/2 и кп 731/2, простире се делом кп 731/1, кп 398, кп 1020 (Бело Поље), целом дужином кп 406, кп 240 и завршава на граници насељеног места Бело Поље, између кп 173 (КО Бело Поље) и кп 206, КО Пљаково
- 4 Зоне Замфирове, почиње од предложене улице бр. 3, између кп 398 и кп 667/3, простире се целом дужином кп 375, пролази кроз кп 377, кп 378/2 и завршава између кп 340 и кп 341, КО Пљаково
- 5 Црногорска, почиње од предложене улице бр. 1, између кп 469/3 и кп 452/3, простире се целом дужином кп 465 и кп 450/4 и завршава између кп 450/2 и кп 453, КО Пљаково
- 6 Бате Паскаљевића, почиње од предложене улице бр. 1, између кп 501/1 и кп 502/1, простире се делом кп 490 и завршава између кп 483 и кп 473, КО Пљаково
- 7 Милорада Мандића – Манде, почиње од предложене улице бр. 1, између кп 606 и кп 609, простире се делом кп 608, кп 602/5, пролази кроз кп 600, кп 602/4, кп 602/3 и завршава на кп 596, КО Пљаково

8 Спаначка, заједничка са насељеним местима Спанце и Тмава , почиње од предложене улице бр. 1, између кп 3228/3 (КО Спанце) и кп 38/1, простире се целом дужином кп 49 и завршава на граници насељеног места Спанце, између кп 45 и кп 50, КО Пљаково

Заселак 1 - Барутана, обухвата кп 346 и кп 347, КО Пљаково

НАСЕЉЕ: ПРЕКОРАЂА,

1 Обрада Луковића, заједничка са насељеним местом Мачја Стена, почиње од границе насељеног места Мачја Стена, између кп 724 (КО Мачја Стена) и кп 389, простире се делом кп 481 и завршава између кп 278 и кп 324, КО Прекорађа

2 Проте Матије Ненадовића, почиње од предложене улице бр. 1, између кп 282 и кп 382, простире се делом кп 480 и завршава између кп 346 и кп 279, КО Прекорађа

Заселак 1 - Чолићи, обухвата кп 22 и кп 34, КО Прекорађа

Заселак 2 - Јовановићи, обухвата кп 71, КО Прекорађа

Заселак 3 - Радосављевићи, обухвата кп 141, КО Прекорађа

Заселак 4 - Николићи, обухвата кп 203, КО Прекорађа

Заселак 5 - Радосављевићи, обухвата кп 148 и кп 177, КО Прекорађа

Заселак 6 - Шумарска, обухвата кп 171, КО Прекорађа

Заселак 7 - Ораси, обухвата кп 165, КО Прекорађа

Заселак 8 - Стране, обухвата кп 441, кп 445, кп 110 и кп 459, КО Прекорађа

НАСЕЉЕ: ПРЕВЕТИЦА,

1 Преветичка, заједничка са насељеним местом Матарова, почиње од границе насељеног места Матарова, између кп 437 и кп 433, простире се целом дужином кп 434, кп 727, делом кп 728 и завршава између кп 363 и кп 193, КО Преветица

2 Светог Пантелејмона, почиње од предложене улице бр. 1, између кп 45 (КО Матарова) и кп 435, простире се целом дужином кп 437, кп 610, делом кп 625, кп 120, пролази кроз кп 462, кп 647, кп 650, кп 651/1, кп 651/2, кп 656, кп 638, кп 629, кп 626 и завршава на кп 692, КО Преветица

Заселак 1 - Јевтићи, обухвата кп 178, КО Преветица

Заселак 2 - Планићи, обухвата кп 156, КО Преветица

НАСЕЉЕ: ПРОЛОМ,

- 1 Раданска, почиње од улице Пуповачки пут, између кп 1522 и кп 1524, простире се целом дужином кп 1523 и завршава између кп 1534/2 и кп 1528, КО Пролом
- 2 Соколовачка, почиње од улице Пуповачки пут, између кп 1520 и кп 1518, простире се целом дужином кп 1546 и завршава између кп 1545 и кп 1549, КО Пролом
- 3 Хомољска, почиње од Проломске улице, између кп 2254 и кп 2176/3, простире се делом кп 2275, кп 1101, кп 1109, кп 1110, целом дужином кп 1100/2, пролази кроз кп 938, кп 945, кп 946 и завршава између кп 1117/1 и кп 864, КО Пролом
- 4 Каменичка, почиње од предложене улице бр. 3, између кп 915 и кп 931, простире се целом дужином кп 1111 и завршава између кп 962 и кп 961/1, КО Пролом
- 5 Бањска, почиње од улице Гајтански пут, између кп 129 (КО Власово) и кп 763/1, простире се делом кп 1099/1 и завршава између кп 813 и кп 778, КО Пролом
- 6 Антонија Исаковића, заједничка са насељеним местом Велико Пупавце, почиње од границе насељеног места Велико Пупавце, између кп 504 и кп 587, простире се целом дужином кп 505, делом кп 1103 и завршава између кп 547 и кп 542, КО Пролом

НАСЕЉЕ: РАЧА,

- 1 Краљице Марије, почиње од границе насељеног места Дешишка, између кп 509 и кп 511/1, простире се целом дужином кп 2435/1, кп 2436/1, кп 2437/1, 2438/1, све у и КО Рача, делом кп 90/3 (Мала Косаница) и завршава између кп 90/2 (КО Мала Косаница) и кп 100/1 (КО Мала Косаница)
- 2 Црнотравска, почиње од предложене улице бр. 1, на кп 2435/1, пролази кроз кп 1241/2, простире се делом кп 1267/1, кп 2442, кп 2443, кп 1662, целом дужином кп 1625 и завршава између кп 1666 и кп 2584, КО Рача
- 3 Солунских бораца, почиње од предложене улице број 2, на кп 1267/1, пролази кроз кп 1263, кп 430, кп 373, кп 374 простире се делом кп 1266, кп 2441, кп 2440, кп 2879 и завршава између кп 2488 и кп 2498, КО Рача
- 4 Панчићева, почиње од предложене улице бр. 1, на кп 2435/1, простире се целом дужином кп 1267/2, делом кп 1283/3, кп 1231, кп 1229, кп 2427, кп 2446, целом дужином кп 1123, пролази кроз кп 2429, кп 1284, кп 2426/1, кп 2433/1 и завршава између кп 2337 и кп 2384, КО Рача
- 5 Мије Алексића, почиње од предложене улице бр. 4, између кп 1067 и кп 2432, простире се целом дужином кп 1066, кп 884, делом кп 2445, пролази кроз кп 787 и завршава између кп 706 и кп 809, КО Рача
- 6 Косаничка, почиње од предложене улице бр. 5, на кп 787, пролази кроз кп 784, кп 782, кп 783, простире се делом кп 766, кп 749 и завршава између кп 735 и кп 753, КО Рача
- 7 Балканска, почиње од предложене улице бр. 5, на кп 2427, простире се целом дужином кп 902, кп 986, кп 2881, делом кп 2427, кп 2880 и завршава између кп 2698/3 и кп 2738, КО Рача

8 Шуматовачка, почиње од предложене улице бр. 1, на кп 2436/1, простире се целом дужином кп 2436/3, кп 2435/2 и завршава између кп 1239/1 и кп 550, КО Рача

9 Хајдучка, почиње од предложене улице бр. 1, на кп 2436/1, пролази кроз кп 1393/1, простире се целом дужином кп 1398, кп 1983, делом кп 2447 и завршава између кп 1971 и кп 2092, КО Рача

10 Нишавска, почиње од предложене улице бр. 9, између кп 2093 и кп 2091, простире се делом кп 2449 и завршава између кп 2121/2 и кп 2140/4, КО Рача

11 Борова, заједничка са насељеним местима Купиново, Добри До и Зебица почиње од предложене улице бр. 1, на кп 2438/1, простире се делом кп 2285 и завршава на граници насељеног места Купиново, између кп 2286 и кп 2280/2, Рача

Заселак 1 - Бојовићи, обухвата кп 9, КО Рача

Заселак 2 - Шанац, обухвата кп 2534, кп 2554, кп 2552, кп 2558, кп 2548, кп 2549, кп 2514, кп 2575/1 и кп 2577/1, КО Рача

Заселак 3 - Радомировићи, обухвата кп 1607, кп 1605, кп 1601 и кп 1604, КО Рача

Заселак 4 - Марића брдо, обухвата кп 2210, КО Рача

НАСЕЉЕ: РАСТЕЛИЦА,

Заселак 1 - Ранковица, обухвата део кп 56, КО Растелица

Заселак 2 - Храстов брег, обухвата кп 128 и део кп 136, КО Растелица

Заселак 3 - Река модљина, обухвата кп 422, КО Растелица

Заселак 4 - Јеленац, обухвата кп 606, кп 596/2, кп 594/2 и кп 594/1, КО Растелица

НАСЕЉЕ: РАВНИ ШОРТ,

1 Св. Василија, заједничка са насељеним местом Дешишка, почиње од границе насељеног места Дешишка, између кп 141/1 (КО Дешишка) и кп 1338, простире се делом кп 1329, кп 1526, целом дужином кп 901 и завршава између кп 1469 и кп 1405, КО Равни Шорт

2 Земунска, почиње од предложене улице бр. 1, између кп 770 и кп 771, простире се целом дужином кп 1334, делом кп 1333, кп 1327 и завршава између кп 291 и кп 293, КО Равни Шорт

3 Јована Дучића, заједничка са насељеним местом Крток, почиње од границе насељеног места Крток, између кп 1359 и кп 1362, простире се целом дужином кп 1363, делом кп 1526, кп 1367, кп 1328, пролази кроз кп 1422, кп 1423, кп 1420, кп 1371, кп 1369, кп 1370 и завршава између кп 305 и кп 314, КО Равни Шорт

Заселак 1 - Пландиште, обухвата кп 19, КО Равни Шорт

- Заселак 2 - Комненићи, обухвата кп 73/1 и кп 43/1, КО Равни Шорт
- Заселак 3 - Андријашевићи, обухвата кп 96, КО Равни Шорт
- Заселак 4 - Абрамовићи, обухвата кп 222, КО Равни Шорт
- Заселак 5 - Крчевине, обухвата кп 1268, кп 269 и кп 1267/1, КО Равни Шорт
- Заселак 6 - Грујовићи, обухвата кп 1251, део кп 1257 и део кп 1258, КО Равни Шорт

НАСЕЉЕ: РУДАРЕ,

- 1 Браће Ћирића, почиње од границе насељеног места Љуша, између кп 42/1 и кп 42/2, простире се целом дужином кп 1772/2, кп 992/3, кп 1781/1, кп 1781/2, кп 1781/3 и завршава на граници насељеног места Дешишка, између кп 1781/4 и кп 1415, КО Рударе
- 2 Соколска, почиње од предложене улице бр. 1, између кп 650 и кп 619/1, простире се делом кп 1773, кп 1777, целом дужином кп 693 и завршава између кп 873 и кп 720, КО Рударе
- 3 Златарска, почиње од предложене улице број 2, између кп 703 и кп 889, простире се делом кп 1779 и завршава између кп 939 и кп 962, КО Рударе
- 4 Голијска, заједничка са насељеним местом Велико Пупавце, почиње од предложене улице бр. 1, на кп 992/3, простире се делом кп 1764/1, целом дужином кп 1771, кп 1512, кп 1783, кп 2082 и завршава на граници насељеног места Велико Пупавце, између кп 2089 и кп 2047/1, КО Рударе
- 5 Тамишка, почиње од предложене улице бр. 4, на кп 1514, простире се делом кп 1564 и завршава између кп 1577 и кп 1519, КО Рударе
- 6 Косовке девојке, заједничка са насељеним местом Висока, почиње од предложене улице бр. 4, између кп 992/1 и кп 1784, простире се делом кп 1764/1, целом дужином кп 1764/2, кп 1764/3 и завршава на граници насељеног места Висока, између кп 8 и кп 1784, КО Рударе
- 7 Илије Гарашанина, почиње од предложене улице бр. 4, између кп 552/2 и кп 553, простире се делом кп 1769, кп 1767, кп 273, кп 1768, кп 1766 и завршава између кп 277 и кп 247, КО Рударе
- 8 Војводе Бојовића, почиње од предложене улице бр. 7, на кп 1769, пролази кроз кп 441, кп 442, кп 450, кп 451, кп 456, простире се делом кп 1770 и завршава између кп 511 и кп 485, КО Рударе
- 9 Светог Луке, заједничка са насељеним местом Љуша, почиње од границе насељеног места Љуша, између кп 744/1 и кп 748, простире се делом кп 747 и завршава између кп 749 и кп 745, КО Рударе
- Заселак 1 - Долови, обухвата кп 814, кп 819, кп 794, кп 808, кп 801/1, кп 801/2 и кп 802/1, КО Рударе
- Заселак 2 - Вучковићи, обухвата кп 161, кп 191, кп 218 и кп 162, КО Рударе

- Заселак 3 - Милетићи, обухвата кп 213, КО Рударе
- Заселак 4 - Луковићи, обухвата део кп 239/1, КО Рударе
- Заселак 5 - Брдо, обухвата кп 464 и кп 1932, КО Рударе
- Заселак 6 - Речанско брдо, обухвата кп 1361, кп 1350, кп 1500 и кп 1503, КО Рударе
- Заселак 7 - Петронијевићи, обухвата кп 2116, кп 1674, кп 1675 и кп 1676, КО Рударе
- Заселак 8 - Сретеновићи, обухвата кп 2145, кп 2174, кп 2169 и кп 2149, КО Рударе

НАСЕЉЕ: САГОЊЕВО,

- 1 Главна, почиње од раскрснице предложених улица бр. 2 и 3, између кп 1461 и кп 1699, простире се делом кп 2323, кп 1903, кп 1902 и завршава између кп 1950 и кп 1893, КО Сагоњево
- 2 Трновачка, почиње од раскрснице предложених улица бр. 1 и 3, на кп 2315, пролази кроз кп 1371, кп 1369/1, кп 1375/6, кп 1375/1, кп 1377, кп 1378, кп 1379, кп 1395, простире делом кп 1402, кп 1309, кп 1305 и завршава између кп 1301 и кп 1260, КО Сагоњево
- 3 Светог Јована, почиње од раскрснице предложених улица бр. 1 и 2, између кп 1371 и кп 1699, простире се делом кп 2315 и завршава између кп 1797 и кп 1754, КО Сагоњево
- 4 Сагоњевска, улица почиње од предложене улице бр. 1, између кп 1466 и кп 1461, простире се целом дужином кп 1463, кп 1572, делом кп 2315, кп 2324, кп 2307, кп 2319, пролази кроз кп 1437 и завршава између кп 1036 и кп 1974/2, КО Сагоњево
- 5 Савска, улица почиње од предложене улице бр. 4, између кп 2047 и кп 2073/3, простире се делом кп 2322 и завршава између кп 2096 и кп 2097, КО Сагоњево
- 6 Вишеселска, заједничка са насељеним местима Више Село и Невада, почиње између кп 90 (КО Невада) и кп 2251, простире се делом кп 575 (КО Невада) и завршава на граници насељеног места Жуч, између кп 391/2 (КО Невада) и кп 2263/4, КО Сагоњево
- Заселак 1 - Милановићи, обухвата кп 1125 и кп 1110, КО Сагоњево

НАСЕЉЕ: САМОКОВО,

- 1 Самоковска, почиње од границе насељеног места Куршумлија, између кп 417 и кп 1/1, простире се делом кп 879, пролази кроз кп 331, кп 332 и завршава између кп 726 и кп 758, КО Самаково
- 2 Осојска, почиње од предложене улице бр. 1, на кп 430, пролази кроз кп 431, кп 434, кп 456, кп 440, кп 441, кп 442, кп 443, кп 444, кп 445, кп 475, простире се делом кп 507, кп 508 и завршава на граници насељеног места Тијовац, између кп 638 (КО Тијовац) и кп 483, КО Самаково

3 Цара Уроша, почиње од предложене улице број 1, између кп 378 и кп 389, простире се делом кп 385, кп 880, кп 881, пролази кроз кп 390, кп 395, кп 605/3, кп 604, кп 605/4, кп 611, кп 607, кп 608 и завршава између кп 624 и кп 627, КО Самаково

Заселак 1 - Брег, обухвата кп 23, кп 250 и кп 251, КО Самаково

Заселак 2 - Павловићи, обухвата кп 189 и кп 217, КО Самаково

Заселак 3 - Сарићи брег, обухвата кп 293, КО Самаково

Заселак 4 - Николићи, обухвата кп 564, КО Самаково

Заселак 5 - Ђуровићи, обухвата кп 656, кп 665/8 и кп 665/9, КО Самаково

Заселак 6 - Здравковићи, обухвата кп 659/1 и кп 659/2, КО Самаково

Заселак 7 - Савовићи, обухвата кп 678, КО Самаково

Заселак 8 - Ивићи, обухвата кп 704 и кп 689, КО Самаково

Заселак 9 - Крстовићи, обухвата кп 860, КО Самаково

Заселак 10 - Величковићи, обухвата кп 785, КО Самаково

Заселак 11 - Липњак, обухвата кп 841/1 и кп 840, КО Самаково

НАСЕЉЕ: ШАТРА,

1 Жегровачка, заједничка са насељеним местом Жегрова, почиње од границе насељеног места Жегрова, између кп 290 и кп 289, простире се делом кп 1950 и завршава између кп 1026 и кп 927, КО Шатра

2 Марка Краљевића, заједничка са насељеним местима Куршумлијска Бања, Врело, Дабиновац и Трмка почиње, почиње на граници насељеног места Врело, између кп 429 (КО Врело) и кп 1941, простире се целом дужином кп 1970, кп 1974 и завршава на граници насељеног места Трмка, између кп 21 (КО Дабиновац) и кп 1850, КО Шатра

Заселак 1 - Аксентијевићи, обухвата кп 29, кп 30 и кп 33/1, КО Шатра

Заселак 2 - Килибарде, обухвата кп 52 и кп 109, КО Шатра

Заселак 3 - Ђорђевићи, обухвата кп 113 и кп 119, КО Шатра

Заселак 4 - Митровићи, обухвата кп 155, КО Шатра

Заселак 5 - Црногорска чука, обухвата кп 596, КО Шатра

Заселак 6 - Ристићи, обухвата кп 221 и кп 220, КО Шатра

Заселак 7 - Анђелковићи, обухвата кп 481, кп 493, кп 506, кп 456, кп 459 и кп 872, КО Шатра

Заселак 8 - Васиљевићи, обухвата кп 567/3, кп 567/2 и кп 567/1, КО Шатра

Заселак 9 - Лазаревићи, обухвата кп 828, КО Шатра

Заселак 10 - Петронијевићи, обухвата кп 755, КО Шатра

Заселак 11 - Милетићи, обухвата кп 721 и део кп 730, КО Шатра

Заселак 12 - Мијатовићи, обухвата кп 739, КО Шатра

Заселак 13 - Обрадовићи, обухвата кп 1080/2, кп 1077/3, кп 1077/4, кп 1077/5, кп 1077/6, кп 1078/1, кп 1089, кп 1095/1, кп 1095/2 и кп 1450, КО Шатра

Заселак 14 - Црна чука, обухвата кп 1499, КО Шатра

Заселак 15 - Лазићи, обухвата кп 1612, кп 1613, кп 1644, кп 1625, кп 1607, кп 1608, кп 1662, кп 1665 и кп 1680 КО Шатра

Заселак 16 - Здравковићи, обухвата кп 1582, кп 1573 и део кп 1596, КО Шатра

Заселак 17 - Радовановићи, обухвата кп 1199, КО Шатра

Заселак 28 - Чарапићи, обухвата кп 1280 и кп 1281, КО Шатра

Заселак 19 - Мала шатра, обухвата кп 1777, КО Шатра

НАСЕЉЕ: СЕКИРАЧА,

1 Милана Топлице, почиње од границе са насељеним местом Стубла (општина Медвеђа) на кп 372, прелази преко кп 375, пружа се дуж кп 581, кп 583, кп 582, а завршава се између кп 129 и кп 166, све у КО Секирача

2 Стубљанска, почиње од предложене улице бр. 1 између кп 312 и кп 314, пружа се дуж кп 581, кп 335, кп 48, а завршава се на граници са насељеним местом Добри, између кп 60/2 и кп 37, све у КО Секирача

3 Колубарска, почиње од предложене улице бр. 1 између кп 289 и кп 389, пружа се дуж кп 583, кп 456, кп 469, наставља дуж кп 583, а завршава се између кп 479 и кп 265, све у КО Секирача

Заселак 1 - Гојовићи, простире се на кп 144/2 и кп 146, све у КО Секирача

Заселак 2 - Раичевићи, простире се на кп 346, кп 362 и кп 364, све у КО Секирача

Заселак 3 - Саковићи, простире се на кп 236 у КО Секирача

Заселак 4 - Боричићи, простире се на кп 508 у КО Секирача

Заселак 5 - Гашевићи, простире се на кп 555 у КО Секирача

НАСЕЉЕ: СЕЛИШТЕ,

1 Мирничка, заједничка са насељеним местима Мирница и Баћоглава, почиње од границе насељеног места Баћоглава, између кп 2411 (КО Данковиће) и кп 391, простире се

делом кп 2817 (КО Данковиће), кп 713, кп 1843 (КО Мирница) и завршава на граници насељеног места Мирница, између кп 1628 КО Данковиће и кп 91, КО Селиште

2 Дечанска, почиње од предложене улице бр. 1, између кп 337 и кп 338, простире се делом кп 316, пролази кроз кп 262, кп 219, кп 222, кп 204 и завршава на кп 201, КО Селиште

3 Бранка Миљковића, почиње од предложене улице број 1, између кп 415 и кп 406, простире се делом кп 410, кп 468, кп 714, целом дужином кп 444, пролази кроз кп 470, кп 466 и завршава између кп 517 и кп 542, КО Селиште

4 Баћоглавска, заједничка са насељеним местима Куршумлија и Баћоглава, почиње од границе насељеног места Баћоглава, између кп 514 и кп 527, простире се делом кп 715 и завршава између кп 554 и кп 538, КО Селиште

Заселак 1 - Савовићи, обухвата кп 167, КО Селиште

Заселак 2 - Томашевићи, обухвата кп 175/1 и кп 175/2, КО Селиште

Заселак 3 - Димитријевићи, обухвата кп 36, кп 107 и кп 130, КО Селиште

Заселак 4 - Вукашиновићи, обухвата кп 504/1 и кп 508, КО Селиште

Заселак 5 - Радоичићи, обухвата кп 665 и кп 666, КО Селиште

НАСЕЉЕ: СЕЛОВА,

1 Копанничка, почиње од границе насељеног места Пачарађа, на кп 366/1, простире се делом кп 366/4, кп 349/4, кп 140/11, кп 1262/1, целом дужином кп 369/4, кп 500/4, кп 502/2, кп 140/6, кп 708, пролази кроз кп 371, 366/6, кп 377/23, кп 377/22, кп 377/20, кп 377/18, кп 1258/4, кп 140/3, кп 140/5, кп 54/4, кп 54/2, кп 640/1, кп 634/2, кп 634/3, кп 633/1, кп 630/2, кп 632/2, кп 652/2, кп 653/2, кп 658/2, кп 668, кп 669/1, кп 691/3, кп 694, кп 54/7, кп 54/1 и завршава на граници насељеног места Жуч, између кп 870 и кп 887, КО Селова

2 Виноградарска, почиње од предложене улице бр. 1, између кп 54/1 и кп 741, простире се делом кп 1262/2, кп 1254/4, целом дужином кп 690, кп 646 и завршава између кп 1254/4 и кп 645/5, КО Селова

3 Јастребачка, почиње од предложене улице бр. 1, између кп 767 и кп 758, простире се целом дужином кп 759 и завршава између кп 749 и кп 760/1, КО Селова

4 Устаничка, почиње од предложене улице бр. 1, на кп 1262/1, пролази кроз кп 811/1, простире се делом кп 929, целом дужином кп 968, кп 970/3 и завршава између кп 966 и кп 970/1, КО Селова

Заселак 1 - Тодосијевићи, обухвата кп 236, кп 238 и кп 239, КО Селова

Заселак 2 - Ристићи, обухвата кп 136, кп 137 и део кп 312, КО Селова

Заселак 3 - Ракићи, обухвата кп 327, КО Селова

Заселак 4 - Бајићи, обухвата кп 1159, КО Селова

НАСЕЉЕ: СЕОЦЕ,

1 Проте Сеочког, почиње између кп 74 и кп 488, простире се делом кп 1586, пролази кроз кп 553, кп 555, кп 644 и завршава на кп 642, КО Сеоце

2 Сеочка, почиње од предложене улице бр. 1, између кп 487 и кп 488, простире се делом кп 436, кп 179, кп 1587, кп 1588, целом дужином кп 229/2, пролази кроз кп 297 и завршава на кп 298, КО Сеоце

3 Оца Харитона, почиње између кп 602 и кп 603, простире се делом кп 600, кп 1581, кп 1589, пролази кроз кп 992 и завршава на кп 642, КО Сеоце.

4 Јанка Катића, почиње од предложене улице бр. 3, на кп 642, пролази кроз кп 937, кп 1134, кп 1133, кп 1131/1, кп 1129, простире се делом кп 1592 и завршава између кп 1122/1 и кп 957/3, КО Сеоце.

Заселак 1 - Гошиће, обухвата кп 756, КО Сеоце

Заселак 2 - Јазбовина, обухвата део кп 782, део кп 788 и део кп 724, КО Сеоце.

Заселак 3 - Пекиће, обухвата кп 1094, кп 1082/1, кп 1082/2, кп 1050 и кп 1025, КО Сеоце.

Заселак 4 - Савићи, обухвата кп 1175, кп 1177, кп 1337, кп 1182 и кп 1335, КО Сеоце.

Заселак 5 - Јанковиће, обухвата кп 1261/1, кп 1427/1, кп 1428, кп 1415 и кп 1262, КО Сеоце.

Заселак 6 - Милетићи, обухвата кп 89, кп 100, кп 101, кп 105, кп 62, кп 111 и кп 140, КО Сеоце.

Заселак 7 - Максимовићи, обухвата кп 122, кп 123 и кп 124, КО Сеоце

Заселак 8 - Поље, обухвата кп 187 и кп 189/1, КО Сеоце

НАСЕЉЕ: СПАНЦЕ,

1 Главна, почиње од границе насељеног места Барбатовца, између кп 3391 (КО Барбатовца) и кп 3402 (КО Барбатовца), простире се делом кп 3408 (КО Барбатовца), целом дужином кп 3368, кп 3369 и завршава на граници насељеног места Пљаково, између кп 3228/3 и кп 3385, КО Спанце

2 Шибови, почиње од предложене улице бр. 1, између кп 3369 и кп 731/1 (КО Пљаково), простире се целом дужином кп 3385, кп 2495, делом кп 3386 и завршава између кп 2470/1 и кп 2362/3, КО Спанце.

3 Ловћенска, почиње од предложене улице број 2, између кп 3053 и кп 3135, простире се делом кп 3388 и завршава између кп 2972/2 и кп 2954, КО Спанце.

4 Спаначка, заједничка са насељеним местима Пљаково и Тмава, почиње на граници насељеног места Пљаково, између кп 86 (КО Пљаково) и кп 3298, простире се целом дужином

кп 3384, делом кп 3899 (КО Тмава) и завршава на граници насељеног места Тмава, између кп 3749/1 (КО Тмава) и кп 979, КО Спанце.

5 Тмавско брдо, почиње од предложене улице бр. 4, на кп 3303/4, простире се делом кп 3303/7, кп 3383 и завршава између кп 983 и кп 988, КО Спанце.

6 Тмавска, заједничка са насељеним местом Тмава, почиње од предложене улице бр. 1, између кп 834/1 и кп 1219/2, простире се целом дужином кп 833 и завршава на граници насељеног места Тмава, између кп 877/1 и кп 830, КО Спанце.

7 Вељка Петровића, почиње од предложене улице бр. 1, између кп 1161 и кп 1207, простире се делом кп 3376 и завршава између кп 2099 и кп 2128/2, КО Спанце.

8 Незнаног јунака, почиње од предложене улице бр. 1, између кп 1212 и кп 1209, простире се целом дужином кп 1211 и завршава између кп 1216/3 и кп 1226, КО Спанце.

9 Хајдук Вељкова, почиње од предложене улице бр. 1, између кп 1198/1 и кп 1485/2, простире се целом дужином кп 1187 и завршава између кп 2100/2 и кп 1188, КО Спанце.

10 Мајке Југовића, почиње од предложене улице бр. 1, између кп 1198/1 и кп 1200/1, пролази између кп 1198/4 и кп 1199/3 и завршава између кп 1204 и кп 1197, КО Спанце.

11 Душана Силног, почиње од предложене улице бр. 1, између кп 1484 и кп 1274, простире се делом кп 3372 и завршава између кп 1475 и кп 1361, КО Спанце.

12 Гаврила Принципа, почиње од предложене улице бр. 1, између кп 1481 и кп 1470/1, простире се целом дужином кп 1473, кп 1477/2 и завршава између кп 1477/1 и кп 1476, КО Спанце.

13 Милешевска, почиње од предложене улице бр. 1, између кп 1677/1 и кп 1673/1, простире се целом дужином кп 1672, делом кп 3375, кп 1971 и завршава између кп 1750 и кп 2014/1, КО Спанце.

14 Брдска, почиње од предложене улице бр. 13, на кп 1971, простире се делом кп 1971, пролази кроз кп 1991/1 и завршава на кп 1992/2, КО Спанце.

15 Св. Мине, заједничка са насељеним местом Коњува, почиње од границе насељеног места Коњува, између кп 1904 и кп 1905, простире се делом кп 3375, целом дужином кп 1594 и завршава између кп 1580 и кп 1599, КО Спанце.

16 Брегалничка, почиње од предложене улице бр. 15, између кп 2036 и кп 2034, простире се делом кп 3376, целом дужином кп 2172, кп 2576 и завршава између кп 2574 и кп 2986, КО Спанце.

17 Поточарска прва, заједничка са насељеним местом Коњува, почиње од границе насељеног места Коњува, између кп 168 (КО Коњува) и кп 3, простире се целом дужином кп 1, кп 109, делом кп 3370, кп 45 и завршава између кп 3402 (КО Барбатовач) и кп 3368, КО Спанце.

18 Радомира Путника, почиње од предложене улице бр. 17, између кп 112 и кп 108, простире се делом кп 3370, целом дужином кп 1720 и завршава између кп 99 и кп 1722/2, КО Спанце.

19 Поточари, почиње од предложене улице бр. 17, између кп 62/1 и кп 24/2, простире се делом кп 45 и завршава између кп 1796 и кп 43, КО Спанце

20 Брђанска, почиње између кп 308 и кп 309, простире се делом кп 3373 и завршава између кп 522 и кп 501, КО Спанце.

21 Воденичка, заједничка са насељеним местом Коњува, почиње на граници насељеног места Коњува, између кп 3072 (КО Коњува) и кп 2439, простире се делом кп 3378 и завршава између кп 2758 (КО Коњува) и кп 2414, КО Спанце.

22 Благоја Миљковића, обухвата кп бр. 1833 КО Спанце

Заселак 1 - Ђукови, обухвата кп 2892/2, кп 2891/2, кп 2892/1, кп 2891/1, кп 2890/1, кп 2888/1, кп 288/2 и кп 288/3, КО Спанце.

НАСЕЉЕ: ШТАВА,

1 Краља Милутина, заједничка са насељеним местом Мрча, почиње од границе насељеног места Мрча, између кп 54 (КО Мрча) и кп 236, простире се целом дужином кп 233, кп 1132/2 у КО Мијочићи, делом кп 289 (КО Мијочићи), кп 335 (КО Мијочићи), кп 306 (КО Трешњица), кп 128 (КО Жељева), кп 1134 (КО Штава), кп 1132/2 (КО Штава) и завршава у кп 22/8, Ко Штава.

2 Миочка, почиње од предложене улице бр. 1, између кп 437 и кп 77, простире се делом кп 440, кп 194, кп 102, целом дужином кп 193 и завршава између кп 87 и кп 105, све у КО Мијочићи.

3 Трешњичка, почиње од предложене улице бр. 1, између кп 334 (КО Мијочићи) и кп 299 (КО Трешњица), простире се делом кп 305, кп 388, кп 389, целом дужином кп 57 и завршава између кп 83 и кп 126, КО Трешњица.

4 Светог Мине, почиње од предложене улице бр. 1, између кп 103/3 и кп 116 у КО Штава, простире се целом дужином кп 115 (Ко Штава), делом кп 239, кп 95 у КО Жељева и завршава између кп 96 и кп 97, КО Жељева.

5 Радисава Малкића, почиње од предложене улице бр. 1, на кп 1129, простире се делом кп 685 и завршава између кп 676 и кп 1130, КО Штава.

6 Бановић Страхиње, почиње од предложене улице бр. 1, на кп 22/8, пролази кроз кп 846/2, кп 567/1, простире делом кп 1141 и завршава између кп 659 и кп 631/2, КО Штава.

Заселак 1 - Јовићи, обухвата кп 30 и део кп 33, КО Трешњица.

Заселак 2 - Трска, обухвата део кп 211, КО Трешњица

Заселак 3 - Падина, обухвата кп 17, кп 9, кп 71, кп 74 и кп 51, КО Жељева.

НАСЕЉЕ: СВИЊИШТЕ,

1 Цвијићева , село Заграђе, почиње између кп 661 (КО Заграђе) и кп 860 (КО Свињиште), иде границом са насељеним местом Заграђе дуж кп 664 (КО Заграђе), а завршава се између кп 597 (КО Заграђе) и кп 775 (КО Свињиште).

2 Светог Трифуна, почиње код предложене улице бр. 1 између кп 859 и кп 864/1, пружа се дуж кп 860, кп 848, кп 1016, кп 1086, а завршава се између кп 1047 и кп 1085, све у КО Свињиште.

3 Манасијска, заједничка са насељеним местом Заграђе, почиње од границе са насељеним местом Заграђе између кп 728 и кп 762, пружа се дуж кп 1234, прелази преко кп 610, кп 611, пружа се дуж кп 629, прелази преко кп 636, наставља дуж кп 629, кп 230, кп 1231, а завршава се између кп 206 и кп 308, све у КО Свињиште.

4 Мајора Гавриловића, почиње од предложене улице бр.3 између кп 609 и кп 574, пружа се дуж кп 1234, кп 457, а завршава се између кп 400 и кп 367, све у КО Свињиште.

5 Опленачка, почиње од предложене улице бр. 3 између кп 232 и кп 646, пружа се дуж кп 230, кп 457, а завршава се између кп 596 и кп 422, све у КО Свињиште.

Заселак 1 - Марковићи, заселак се простире на кп 512, кп 520, кп 525, све у КО Свињиште.

Заселак 2 - Мићовићи, заселак се простире на кп 151, кп 331/2, кп 343, све у КО Свињиште.

Заселак 3 - Рашковићи, заселак се простире на кп 128, кп 106, кп 156, кп 99, све у КО Свињиште.

Заселак 4 - Андрићи, заселак се простире на кп 725, кп 721, кп 712, кп 691, кп 685, кп 677, све у КО Свињиште.

НАСЕЉЕ: ТАЧЕВАЦ,

Заселак 1 - Дурутски лаз, обухвата кп 241 и кп 243, КО Тачевац.

Заселак 2 - Павловићи, обухвата кп 254, КО Тачевац

Заселак 3 - Код малињака, обухвата кп 392, кп 173, кп 176 и кп 228, КО Тачевац.

Заселак 4 - Ружићи, обухвата кп 415, КО Тачевац.

Заселак 5 - Лазово, обухвата кп 467, кп 474 и кп 461, КО Тачевац

Заселак 6 - Андријашевићи, обухвата кп 639, КО Тачевац.

Заселак 7 - Драшковићи, обухвата кп 63 и кп 61/1, КО Тачевац.

НАСЕЉЕ: ТИЈОВАЦ,

1 Бањска , почиње од границе насељеног места Куршумлија, између кп 1158 и кп 636, простире се целом дужином кп 1157 и завршава на граници насељеног места Куршумлијска Бања, између кп 1094 и кп 1084, КО Тијовац.

2 Тијовачка, почиње од предложене улице бр. 1, између кп 768/1 и кп 1032, простире се делом кп 1156/1, кп 492, кп 1154, целом дужином кп 494 и завршава између кп 250 и кп 410, КО Тијовац.

3 Вука Мандушића, почиње од предложене улице број 2, између кп 493 и кп 859, простире се делом кп 1156/1 и завршава између кп 524 и кп 831, КО Тијовац.

4 Ливадска, почиње од предложене улице бр. 2, на кп 492, пролази кроз кп 134, простире се целом дужином кп 510 и завршава између кп 522 и кп 504, КО Тијовац.

Заселак 1 - Шејићи, обухвата кп 325, кп 318, кп 308/3, кп 307/3 и кп 307/1, КО Тијовац.

НАСЕЉЕ: ТМАВА,

1 Тмавска, заједничка са насељеним местом Спанце, почиње од границе насељеног места Спанце, између кп 3604 и кп 3603/1, простире се целом дужином кп 3879, делом кп 3878 и завршава између кп 510 и кп 785/2, КО Тмава.

2 Храстова, почиње од предложене улице бр. 1, између кп 2400/1 и кп 2404/2, простире се целом дужином кп 2401, делом кп 3893 и завршава између кп 2835 и кп 2804, КО Тмава.

3 Багременова, почиње од предложене улице бр. 1, између кп 1076 и кп 1046, простире се делом кп 3881, кп 3882 и завршава између кп 1232 и кп 587, КО Тмава.

4 Старог храста, почиње од предложене улице бр. 1, између кп 1036/2 и кп 2502/2, простире се целом дужином кп 1035, кп 2535, делом кп 3891, кп 3874, кп 2734 и завршава између кп 2743/2 и кп 2733/2, КО Тмава.

5 Светогорска, почиње од предложене улице бр. 1, између кп 750 и кп 761, простире се целом дужином кп 758, делом кп 3884 и завршава између кп 880/2 и кп 971, КО Тмава.

6 Спаначка, заједничка са насељеним местима Спанце и Пљаково, почиње на граници насељеног места Спанце, између кп 3364 (КО Спанце) и кп 3859, простире се делом кп 3899 и завршава између кп 979 (КО Спанце) и кп 3749/1, КО Тмава.

7 Ђирила и Методија , почиње од предложене улице бр. 6, између кп 3857 и кп 3859, простире се целом дужином кп 3858, делом кп 3898 и завршава између кп 3671 и кп 3480/1, КО Тмава.

8 Светог Николе, почиње од предложене улице бр. 7, између кп 3457 и кп 3474/1, простире се целом дужином кп 3460, делом кп 3434, пролази кроз кп 3421/2 и завршава на кп 3421/1, КО Тмава.

Заселак 1 - Кулина, обухвата кп 97, КО Тмава

НАСЕЉЕ: ТРЕБИЊЕ,

1 Брега, заједничка са насељеним местом Луково, почиње од границе насељеног места Луково, на кп 62/2, пролази кроз кп 62/3, кп 62/4, кп 62/1, кп 74/1, кп 74/2, кп 75, кп 110, кп 111, кп 47, кп 44, кп 556, кп 559, кп 561/1, кп 562/1, кп 865, кп 864/5, кп 863, кп 856, кп 917, кп 966, кп 967, простире се делом кп 1735, кп 1739, кп 1013/2, кп 1003, кп 1741, кп 1742 и завршава између кп 1050/3 и кп 1557, КО Требиње.

Заселак 1 - Влашка бара, обухвата кп 273 и део кп 301, КО Требиње

Заселак 2 - Козарник, обухвата кп 257, КО Требиње

Заселак 3 - Долови, обухвата кп 239/9, КО Требиње

Заселак 4 - Свете Тројице, обухвата кп 1030, КО Требиње.

Заселак 5 - Баре, обухвата кп 1085, кп 1089, кп 1094/2, кп 1097, кп 1096, кп 1067 и кп 1060, КО Требиње.

Заселак 6 - Бачиће, обухвата кп 1171, кп 1178/1, кп 1174, кп 1180 и кп 1181, КО Требиње.

НАСЕЉЕ: ТРЕЋАК,

1 Копаоничка, почиње од границе насељеног места Доње Левиће, на кп 1542, простире се делом кп 1700/1, кп 1692/2, целом дужином кп 1700/3, кп 1701, кп 1692/3, кп 1690 и завршава на граници насељеног места Магово, између кп 687/1 и кп 688/1, КО Трећак.

2 Шимбарска, почиње од предложене улице бр. 1, на кп 1700/3, пролази кроз кп 1413/1, кп 1451, кп 1430, кп 1415, простире делом кп 1421, кп 1704, кп 1700/2, кп 1686, целом дужином кп 1322 и завршава између кп 88 и кп 46, КО Трећак.

3 Трећачка, почиње од предложене улице бр. 1, на кп 1697/2, пролази кроз кп 1466/1, кп 1239, кп 1174, кп 1177, кп 1178, кп 1184, кп 1186, кп 1187, простире делом кп 1697/1, кп 1688, кп 362 и завршава између кп 360 и кп 383, КО Трећак.

Заселак 1 - Пантићи, обухвата кп 1390, кп 1407 и део кп 1400, КО Трећак

Заселак 2 - Мала река, обухвата кп 734 и кп 726, КО Трећак.

НАСЕЉЕ: ТРМКА,

1 Марка Краљевића, заједничка са насељеним местима Куршумлијска Бања, Врело, Шатра и Дабиновац, почиње од границе насељеног места Шатра, између кп 21 (КО Дабиновац) и кп 926, простире се целом дужином кп 927 и завршава на граници насељеног места Тачевац, између кп 932 и кп 941, КО Трмка.

2 Косовска, почиње од предложене улице бр. 1, на кп 933, пролази кроз кп 943, кп 944, простире се делом кп 952 и завршава између кп 761 и кп 789, КО Трмка.

3 Метохијска, почиње од предложене улице број 2, између кп 712 и кп 713, простире се делом кп 952, кп 953, пролази кроз кп 690 и завршава на кп 693, КО Трмка.

Заселак 1 - Стојановићи, обухвата кп 550, КО Трмка

Заселак 2 - Кртињак, обухвата кп 416, кп 417 и кп 114, КО Трмка.

Заселак 3 - Логор, обухвата кп 144, кп 145, кп 148, кп 149, кп 150, кп 390, кп 391, кп 383, кп 171 и кп 377, КО Трмка.

Заселак 4 - Милетићи, обухвата кп 359, КО Трмка.

Заселак 5 - Симићи, обухвата кп 199, КО Трмка

Заселак 6 - Раковићи, обухвата кп 225 и кп 217, КО Трмка

Заселак 7 - Јовина чука, обухвата кп 282, КО Трмка

НАСЕЉЕ: ТРН,

1 Изворска, село Добри До, почиње од границе са насељеним местом Добри До између кп 203 и кп 203, пружа се дуж кп 204, кп 62, прелази преко кп 67, кп 68, кп 70, пружа се дуж кп 535, прелази преко кп 71, кп 173, кп 170, наставља дуж кп 535, кп 52, а завршава се између кп 96 и кп 80, све у КО Трн.

Заселак 1 - Лучићи, заселак се простире на кп 230, кп 237, све у КО Трн.

Заселак 2 - Цалићи, заселак се простире на кп 246, кп 273, кп 274, све у КО Трн.

Заселак 3 - Јовановићи, заселак се простире на кп 423, кп 424, кп 425, кп 426, кп 449, све у КО Трн.

Заселак 4 - Богдановићи, заселак се простире на кп 295, кп 316, кп 305, све у КО Трн.

Заселак 5 - Брковићи, заселак се простире на кп 394, кп 371, кп 382, кп 383, све у КО Трн.

НАСЕЉЕ: ТРПЕЗЕ,

1 Вука Карацића, почиње од раскрснице са предложеним улицама бр. 2 и бр. 3 на кп 656, пружа се дуж кп 1435, кп 1439, кп 1438, а завршава се између кп 918 и кп 925, све у КО Трпеза.

2 Хајдук Вељкова, почиње од раскрснице са предложеним улицама бр. 1 и бр. 3 између кп 1440 и кп 656, пружа се дуж кп 1205, прелази преко кп 1282, кп 1281, наставља дуж кп 1251, кп 1441, а завршава се између кп 1362 и кп 1371, све у КО Трпеза.

3 Мајке Јевросиме, почиње од раскрснице са предложеним улицама бр. 1 и бр. 2 између кп 641 и кп 656, пружа се дуж кп 1435, кп 1434, прелази преко кп 732, кп 755, кп 754, а завршава се на кп 757, све у КО Трпеза.

Заселак 1 - Павићевићи, заселак се простире на кп 5, кп 9, кп 149, кп 150, све у КО Трпеза.

- Заселак 2 - Јовановићи, заселак се простире на кп 48, кп 87, кп 88, све у КО Трпеца.
- Заселак 3 - Радоњићи, заселак се простире на кп 287, кп 289, све у КО Трпеца.
- Заселак 4 - Лучићи, заселак се простире на кп 758 у КО Трпеца
- Заселак 5 - Башовићи, заселак се простире на кп 330 у КО Трпеца.
- Заселак 6 - Лакићевићи, заселак се простире на кп 478, кп 305, кп 306, све у КО Трпеца.
- Заселак 7 - Радоњићи, заселак се простире на кп 534 у КО Трпеца.
- Заселак 8 - Саставци, заселак се простире на кп 1006 у КО Трпеца.

НАСЕЉЕ: ВАСИЉЕВАЦ,

1 Голачка, почиње од предложене улице бр. 1, између кп 205/2 и кп 200/4, простире се делом кп 1144, кп 767, пролази кроз кп 548, кп 549, кп 551, кп 552 и завршава између кп 765 и кп 787, КО Васиљевац.

- Заселак 1 - Рашовићи, обухвата кп 401, кп 395 и кп 389, КО Васиљевац
- Заселак 2 - Максимовићи, обухвата кп 456, КО Васиљевац
- Заселак 3 - Стакићи, обухвата кп 477/1, КО Васиљевац
- Заселак 4 - Бјелетићи, обухвата кп 95, кп 107/1 и кп 53, КО Васиљевац
- Заселак 5 - Вујадиновићи, обухвата кп 118 и кп 131, КО Васиљевац
- Заселак 6 - Тијанићи, обухвата кп 15, КО Васиљевац
- Заселак 7 - Спасојевићи, обухвата кп 320, кп 331 и кп 571, КО Васиљевац
- Заселак 8 - Тијанићи 2, обухвата кп 710, КО Васиљевац
- Заселак 9 - Отовићи, обухвата кп 685, КО Васиљевац
- Заселак 10 - Илићи, обухвата кп 912, кп 989, кп 972 и кп 967, КО Васиљевац.

НАСЕЉЕ: ВЕЛИКО ПУПАВЦЕ,

1 Голијска, заједничка са насељеним местом Рударе, почиње од границе насељеног места Пролом, између кп 1317/1 и кп 1333, простире се целом дужином кп 1480/1 и завршава на граници насељеног места Рударе, између кп 1485 и кп 826, КО Велико Пупавце.

2 Антонија Исаковића, заједничка са насељеним местом Пролом, почиње од границе насељеног места Пролом, између кп 2259/2 (КО Пролом) и кп 451/21, простире се делом кп 1473/1 и завршава између кп 1195/2 и кп 1189, КО Велико Пупавце.

3 Патријарха Павла, почиње од предложене улице број 1, између кп 1288 и кп 1290, простире се делом кп 1289, кп 1284, пролази се кроз кп 1276 и завршава на кп 1308/2, КО Велико Пупавце.

4 Старине Новака, почиње на раскрсници предложених улица бр. 2 и 5, између кп 1473/1 и кп 1195/2, простире се делом кп 1474, кп 1469/3, кп 535, кп 321, пролази кроз кп 940, кп 898, кп 919, кп 508, кп 556, кп 557, кп 555, кп 547, кп 553, кп 549, кп 538, кп 539, кп 284, кп 285, кп 288, кп 320, кп 319 и завршава на кп 352, КО Велико Пупавце.

5 Црногорска, почиње на раскрсници предложених улица бр. 2 и 4, између кп 1474 и кп 1189, простире се делом кп 1473/1 и завршава између кп 1107 и кп 979, КО Велико Пупавце.

6 Шумска, почиње од предложене улице бр. 4, на кп 663, простире се делом кп 656, кп 1475, пролази кроз кп 696, кп 998, кп 1000, кп 999 и завршава између кп 869 и кп 1013, КО Велико Пупавце.

7 Антонија Исаковића, заједничка са насељеним местом Пролом, почиње од предложене улице бр. 1, између кп 1407/1 и кп 1406/1, простире се целом дужином кп 1414 и завршава на граници насељеног места Пролом, између кп 1412 и кп 1425, КО Велико Пупавце.

Заселак 1 - Гојковићи, обухвата кп 75, КО Велико Пупавце

Заселак 2 - Пуповачке ливаде, обухвата кп 95 и кп 96, КО Велико Пупавце

Заселак 3 - Јевтићи, обухвата кп 183 и кп 184, КО Велико Пупавце

Заселак 4 - Тењовићи, обухвата кп 227 и кп 236, КО Велико Пупавце

Заселак 5 - Тодоровићи, обухвата кп 565, кп 245 и кп 264, КО Велико Пупавце.

Заселак 6 - Пупавце, обухвата кп 594, КО Велико Пупавце

Заселак 7 - Бандера, обухвата кп 605, КО Велико Пупавце.

Заселак 8 - Вуковске ливаде, обухвата кп 419, 418 и кп 414, КО Велико Пупавце

Заселак 9 - Чука, обухвата кп 1439, КО Велико Пупавце

Заселак 10 - Мало село, обухвата кп 708, КО Велико Пупавце.

НАСЕЉЕ: ВИСОКА,

1 Воћарска, почиње од границе насељеног места Кастрат, између кп 1594/2 (КО Кастрат) и кп 600, простире се целом дужином кп 2853/3, кп 2853/4, кп 1574/2, кп 1951/2, кп 1904/3, кп 1880/2 и завршава на граници насељеног места Љуша, између кп 2849/1 и кп 2436, КО Висока.

2 Косовке девојке, заједничка са насељеним местом Рударе, почиње од предложене улице бр. 1, на кп 1574/2, простире се целом дужином кп 2853/1, делом кп 2459, кп 2470 и завршава на граници насељеног места Рударе, између кп 2471 и кп 2467, КО Висока.

3 Језерска, почиње од предложене улице број 2, између кп 1511 и кп 1595/1, простире се делом кп 2854, кп 1472, кп 2581 и завршава између кп 2588 и кп 2574, КО Висока.

4 Озренска, почиње од предложене улице бр. 2, између кп 1658 и кп 2853/1, простире се целом дужином кп 1660 и завршава између кп 1643 и кп 1668, КО Висока.

5 Зеленгорска, почиње од предложене улице бр. 2, на кп 2852/1, простире се делом кп 2531/2 и завршава између кп 2528 и кп 2556, КО Висока

6 Топличка, почиње од предложене улице бр. 1, на кп 1866, простире се делом кп 1904/2, кп 2075, кп 2856, кп 2076, кп 2015, пролази кроз кп 2040, кп 2039, кп 2041, кп 2037 и завршава између кп 2082 и кп 2022, КО Висока.

7 Ослобођења, почиње од предложене улице бр. 6, између кп 1862/1 и кп 1857, простире се целом дужином кп 1861, кп 1847, делом кп 2435 и завршава између кп 1842/1 и кп 2425, КО Висока.

Заселак 1 - Ченин лаз, обухвата кп 40/1, кп 39, кп 37/1, кп 37/2, кп 31, кп 36, кп 30, кп 21, кп 20, кп 23, кп 28, кп 19, кп 18 и кп 131, КО Висока.

Заселак 2 - Ракићи, обухвата кп 455 и кп 446, КО Висока

Заселак 3 - Радосављевићи, обухвата кп 314, кп 315, кп 278 и кп 307, КО Висока.

Заселак 4 - Нешовићи, обухвата кп 260, кп 331 и кп 329, КО Висока

Заселак 5 - Милутиновићи, обухвата кп 210/1 и кп 201, КО Висока.

Заселак 6 - Милошевићи, обухвата кп 931 и део кп 940, КО Висока.

Заселак 7 - Пешићи, обухвата кп 1393, кп 1395, кп 1376, кп 1388 и кп 1381, КО Висока.

Заселак 8 - Мировићи, обухвата кп 1012 и кп 1020, КО Висока

Заселак 9 - Васиљевићи, обухвата кп 1033 и кп 1044, КО Висока

Заселак 10 - Каменица, обухвата кп 1295, кп 1234, кп 1232 и кп 1073, КО Висока.

Заселак 11 - Јовановићи, обухвата кп 2751, кп 2773 и део кп 2779, КО Висока.

Заселак 12 - Игрутиновићи, обухвата кп 2679 и кп 2631, КО Висока.

Заселак 13 - Ђорђевићи, обухвата кп 1177, кп 1147, кп 1140 и кп 1125, КО Висока.

Заселак 14 - Каменица - Јовановићи, обухвата кп 2834, кп 2973 и кп 2965, КО Висока

Заселак 15 - Јоковићи, обухвата кп 1154 и део кп 1156, КО Висока

Заселак 16 - Савићи, обухвата кп 2889, КО Висока

Заселак 17 - Ивановићи, обухвата кп 3070, КО Висока

Заселак 18 - Кромпираши, обухвата кп 3043, кп 3118, кп 3041, кп 3121 и кп 3034/1, КО Висока.

НАСЕЉЕ: ВЛАХИЊА,

1 Копаоничка, почиње од границе насељеног места Жуч, између кп 389 и кп 613, простире се делом кп 2135, целом дужином кп 595/2, кп 2136 и завршава на граници насељеног места Перуника, између кп 1353 и кп 1394, КО Влахиња.

2 Милоша Црњанског, почиње од предложене улице бр. 1, на кп 2136, пролази кроз кп 2127, кп 849, кп 850, кп 854, кп 966, кп 967, кп 2129, кп 862, кп 940, кп 941, простире се делом кп 2129, кп 959, кп 944, кп 894 и завршава између кп 894 и кп 899, КО Влахиња.

3 Мајска, почиње од предложене улице број 2, на кп 855, пролази кроз кп 869, кп 866, кп 813, кп 824, кп 821, кп 819, кп 817, кп 812, кп 813, кп 7790/1, кп 790/2, простире се делом кп 2138 и завршава на кп 761, КО Влахиња

4 1. маја, почиње од предложене улице бр. 2, на кп 2129, пролази кроз кп 1046, кп 1091, кп 1092, кп 1088, кп 1087, простире се делом кп 1047, целом дужином кп 1086 и завршава између кп 1084 и кп 1094, КО Влахиња.

5 Боре Станковића, почиње од предложене улице бр. 1, на кп 551/2, простире се делом кп 2137 и завршава између кп 468 и кп 450, КО Влахиња.

6 Немањина, почиње од предложене улице бр. 5, између кп 546 и кп 535, простире се делом кп 545, кп 2131, пролази кроз кп 540, кп 541, кп 542, кп 543 и завршава између кп 230 и кп 192, КО Влахиња

7 Друмска, почиње од предложене улице број 1, на кп 1394, пролази кроз кп 1403, простире се делом кп 1441 и завршава између кп 1424 и кп 1428, КО Влахиња.

Заселак 1 - Арсенијевићи, обухвата кп 48, КО Влахиња

Заселак 2 - Васићи, обухвата кп 42 и кп 70, КО Влахиња.

Заселак 3 - Миленковићи, обухвата кп 116, кп 117 и кп 118, КО Влахиња

Заселак 4 - Јаблановићи, обухвата кп 1569, кп 1570, кп 1165, кп 1166, кп 1171, кп 1172 и део кп 1169, КО Влахиња.

Заселак 5 - Црна чука, обухвата кп 1540, КО Влахиња

Заселак 6 - Арсићи, обухвата кп 1580 и кп 1597, КО Влахиња

Заселак 7 - Црнчевићево, обухвата кп 1585, КО Влахиња.

Заселак 8 - Преворађа, обухвата кп 1815, КО Влахиња

Заселак 9 - Килибарде, обухвата кп 1911 и део кп 1914, КО Влахиња

Заселак 10 - Мибићи, обухвата кп 1893 и кп 1894, КО Влахиња.

Заселак 11 - Преворађа Вукашиновићи, обухвата кп 1993, кп 1995, кп 1952, кп 1947, кп 2015 и кп 1982 КО Влахиња.

Заселак 12 - Савићи, обухвата део кп 2040 и кп 2036, КО Влахиња.

Заселак 13 - Јевтићи, обухвата кп 2095, КО Влахиња

Заселак 14 - Крчевина, обухвата кп 2108, КО Влахиња.

Заселак 15 - Бели поток, обухвата део кп 2093/13, КО Влахиња

Заселак 16 - Црква, обухвата део кп 1467, КО Влахиња

НАСЕЉЕ: ВРЕЛО,

1 Марка Краљевића, заједничка са насељеним местима Шатра, Трмка, Дабиновац и Куршумлијска Бања, почиње од границе насељеног места Куршумлијска Бања, између кп 681 и кп 670, простире се целом дужином кп 966 и завршава на граници насељеног места Шатра, између кп 430 и кп 429, КО Врело.

2 Деспота Стефана, заједничка са насељеним местом Куршумлијска Бања, почиње од границе насељеног места Куршумлијска Бања, између кп 923/2 и кп 681, простире се целом дужином кп 968, делом кп 960 и завршава између кп 348 и кп 344, КО Врело.

3 Бањска, почиње од предложене улице број 2, између кп 968 и кп 343, простире се делом кп 960, кп 862 и завршава између кп 953 и кп 859, КО Врело.

4 Далматинска, почиње од предложене улице бр. 3, између кп 343 и кп 790, простире се делом кп 963, кп 329, кп 961, целом дужином кп 322 и завршава између кп 143 и кп 152, КО Врело.

Заселак 1 - Јовановићи, обухвата део кп 172, КО Врело

Заселак 2 - Плац, обухвата део кп 371/1, кп 418 и кп 419 КО Врело

Заселак 3 - Лазаревићи, обухвата кп 581 и кп 578, КО Врело

Заселак 4 - Стевановићи, обухвата кп 603, КО Врело

НАСЕЉЕ: ВРШЕВАЦ,

1 Вршевачки пут, заједничка са насељеним местима Бело Поље, Мачковац, Пепељевац и Барлово, почиње од границе насељеног места Барлово, на кп 1264, пролази кроз кп 1257, кп 1258, кп 1256, кп 1223, простире делом кп 1073, кп 1053 и завршава на граници насељеног места Бело Поље, на кп 1054, КО Вршевац.

2 Крајишка, почиње од предложене улице бр. 1, на кп 1052, простире се делом кп 1813, кп 1820 и завршава између кп 586 и кп 595, КО Вршевац.

3 Рудничка, почиње од предложене улице број 2, између кп 968 и кп 1038, простире се делом кп 1814 и завршава између кп 962 и кп 980, КО Вршевац.

4 Ловачка, почиње од предложене улице бр. 2, између кп 735 и кп 630, простире се целом дужином кп 628 и завршава између кп 629 и кп 726, КО Вршевац.

- 5 Девет Југовића, почиње од предложене улице бр. 1, између кп 1104/2 и кп 1113/1, простире се делом кп 1820 и завршава између кп 914/2 и кп 935/2, КО Вршевац.
- 6 Ресавска, почиње од предложене улице бр. 5, између кп 915 и кп 1124, простире се делом кп 1816 и завршава између кп 1180 и кп 906, КО Вршевац.
- 7 Дринска, заједничка са насељеним местом Бело Поље, почиње од предложене улице бр. 1, на кп 1223, пролази кроз кп 1810, кп 1346, простире се целом дужином кп 1823, кп 1796, делом кп 1488 (КО Ново Село) и завршава на граници насељеног места Бело Поље, између кп 1797 и кп 1789, КО Вршевац.
- 8 Вишњићева, заједничка са насељеним местом Бело Поље, почиње између кп 519 (КО Бело Поље) и кп 1623, простире се делом кп 1822, кп 1558, кп 1822, кп 1553, пролази кроз кп 1557, кп 1554 и завршава између кп 1552 и кп 1477, КО Вршевац
- 9 Моравска, почиње од предложене улице бр. 1, између кп 1258 и кп 1264, простире се делом кп 1261, кп 1817, кп 1818 и завршава између кп 249 и кп 252/4, КО Вршевац.
- 10 Милана Ракића, почиње од предложене улице бр. 9, између кп 428/2 и кп 443, простире се делом кп 1817 и завршава између кп 309 и кп 295, КО Вршевац.
- 11 Свете Петке, заједничка са насељеним местом Барлово, почиње од границе насељеног места Барлово, између кп 408/6 и кп 405/4, простире се делом кп 404, кп 399/4, пролази кроз кп 407/7, кп 407/1, кп 407/2, кп 407/3, кп 407/8 и завршава између кп 399/3 и кп 395/7, КО Вршевац.

НАСЕЉЕ: ЗАГРАЂЕ,

- 1 Манасијска, заједничка са на ељеним местгом Свињиште, почиње од границе са насељеним местом Свињиште између кп 508 и кп 664, пружа се дуж кп 662, кп 343, а завршава се између кп 350 и кп 345, све у КО Заграђе.
- 2 Цвијићева, село Свињиште, почиње од предложене улице бр. 1 између кп 219 и кп 579, пружа се дуж кп 586, прелази преко кп 597, кп 598, иде границом са насељеним местом Свињиште дуж кп 664 (КО Свињиште), а завршава се између кп 661 и кп 864/1 (КО Свињиште), све остало у КО Заграђе.
- 3 Изворска, почиње од предложене улице бр. 1 између кп 196 и кп 192, пружа се дуж кп 195, код кп 611 скреће и пружа се дуж кп 663, а завршава се код предложене улице бр. 2 између кп 617 и кп 615, све у КО Заграђе.
- 4 Косанчић Ивана, почиње од предложене улице бр. 3 између кп 127 и кп 618, пружа се дуж кп 663, код кп 106 скреће и пружа се дуж кп 81, а завршава се између кп 54 и кп 62, све у КО Заграђе.

Заселак 1 - Филиповићи, заселак се простире на кп 35/2 у КО Заграђе

НАСЕЉЕ: ЖАЛИЦА,

Заселак 1 - Село, обухвата кп 301, кп 303, кп 306, кп 369, кп 371, кп 370 и кп 373/2, КО Жалица.

Заселак 2 - Лаз, обухвата кп 232, кп 220, кп 126/2, кп 199, кп 257, кп 261, кп 263, кп 253 и кп 228, КО Жалица.

НАСЕЉЕ: ЗЕБИЦА,

1 Борова, заједничка са насељеним местима Рача, Купиново и Добри До почиње од границе насељеног места Купиново, на кп 348, простире се целом дужином кп 1103, кп 1104 и завршава на граници насељеног места Добри До, између кп 915 и кп 927, КО Зебица.

2 Ђавоље вароши, заједничка са насељеним местом Ђаке, почиње од предложене улице бр. 1, на кп 464, пролази кроз кп 1111, кп 642, кп 644, простире се делом кп 1102, кп 1100 и завршава на граници насељеног места Ђаке, између кп 292/1 (КО Ђаке) и кп 575, КО Зебица

3 Космајска, почиње од предложене улице број 2, између кп 1102 и кп 636, простире се делом кп 1100, кп 1105 и завршава између кп 623 и кп 606/1, КО Зебица.

4 Соколска, почиње од предложене улице бр. 1, на кп 916, простире се делом кп 1106, кп 1107, пролази кроз кп 800, кп 805, кп 806, кп 799, кп 811, кп 940 и завршава између кп 948 и кп 760, КО Зебица

Заселак 1 - Ждраљевићи, обухвата кп 155, КО Зебица

Заселак 2 - Албијанићи, обухвата кп 192 и кп 198, КО Зебица

Заселак 3 - Брдо, обухвата кп 210, кп 211 и кп 121/1, КО Зебица.

Заселак 4 - Бањска, обухвата кп 303, кп 47, кп 59/2, кп 43/3, кп 43/2 и кп 44/3, КО Зебица.

Заселак 5 - Величковићи, обухвата кп 15/2 и део кп 23/2, КО Зебица.

Заселак 6 - Пландиште, обухвата кп 364, КО Зебица.

Заселак 7 - Ивановићи, обухвата кп 732, КО Зебица

НАСЕЉЕ: ЖЕГРОВА,

1 Жегровачка, заједничка са насељеним местом Шатра, почиње од границе насељеног места Шатра, између кп 1000 и кп 1001, простире се целом дужином кп 979, делом кп 1039, пролази кроз кп 502 и завршава између кп 153 и кп 121, КО Жегрова

2 Топлице Милана, почиње од предложене улице бр. 1, на кп 641, пролази кроз кп 634, простире се делом кп 1042 и завршава између кп 682 и кп 655/2, КО Жегрова.

Заселак 1 - Николићи, обухвата део кп 201, КО Жегрова

Заселак 2 - Банцовац, обухвата кп 213, кп 215, кп 256 и кп 247, КО Жегрова.

- Заселак 3 - Лисичак, обухвата део кп 340, КО Жегрова
- Заселак 4 - Доња Жегрова, обухвата кп 739, кп 740, кп 549, кп 753 и кп 754, КО Жегрова.
- Заселак 5 - Ђиновихи, обухвата кп 966, кп 787 и кп 782, КО Жегрова
- Заселак 6 - Милошевићи, обухвата кп 922, КО Жегрова

НАСЕЉЕ: ЖУЧ,

- 1 Копаоничка, почиње од границе насељеног места Селова, на кп 1267, простире се целом дужином кп 1458, кп 1459 и завршава на граници насељеног места Влахиња, између кп 289 и кп 440, КО Жуч
 - 2 Стефана Душана, почиње од предложене улице бр. 1, на кп 871, пролази кроз кп 1455, простире се делом кп 1460 и завршава између кп 1090 и кп 1091, КО Жуч.
 - 3 Јеврема Дуловића, почиње од предложене улице бр. 1, између кп 862 и кп 23/3, простире се делом кп 1456 и завршава између кп 864 и кп 13/1, КО Жуч.
 - 4 Радмиле Дуловић, почиње од предложене улице бр. 1, између кп 743 и кп 744, простире се целом дужином кп 718, пролази кроз кп 154, кп 150, кп 149, кп 148, кп 155, кп 156 и завршава између кп 155 и кп 157, КО Жуч
 - 5 Багремарска, почиње од предложене улице бр. 4, између кп 708/1 и кп 720/1, простире се целом дужином кп 701 и завршава између кп 1453 и кп 699, КО Жуч.
 - 6 Бреза, почиње од предложене улице бр. 1, између кп 372/3 и кп 346/2, простире се делом кп 371 и завршава између кп 398/2 и кп 365, КО Жуч.
- Заселак 1 - Вулетићи, обухвата део кп 183/3, кп 183/4, кп 202/1 и кп 183/1, КО Жуч.
- Заселак 2 - Лазићи, обухвата кп 573, кп 577, кп 579, кп 581, кп 582 и кп 583/1, КО Жуч.
- Заселак 3 - Брежани, обухвата кп 1237, кп 1249, кп 1216, кп 1205, кп 1201 и део кп 1193, КО Жуч.

Члан 3.

Даном ступања на снагу ове Одлуке престаје да важи Одлука о именовању и преименовању улица на подручју града Куршумлије, Куршумлијске бање и Луковске бање (Међ. сл. лист Ниш бр. 5/91, 30/92 и Одлука бр. I-016-1/94 од 09. Јуна 1994) као и Одлука о промени назива улице (Сл. лист општине Куршумлија бр. 3/2012).

Члан 4.

Ова Одлука ступа на снагу осмог дана од дана објављивања у „Службеном листу општине Куршумлија

Број: I-02-19/2021-4
У Куршумлији, 17.03.2021. год.
Скупштина општине Куршумлија

ПРЕДСЕДНИК СКУПШТИНЕ

Дејан Ловић, инж. машинства ср.

5.

На основу члана 83,89 и члана 100. Закона о заштити животне средине ("Службени гласник РС", број :135/04, 36/09 , 72/09,43/2011 и 14/2016,95/2018-др.Закон) и члана 41. Статута Општине Куршумлија („Службени лист Општине Куршумлија“, број 6/019), и добијеног мишљења Министарства пољопривреде и заштите животне средине бр.401-00-00049/21-02 од 21.01.2021.год., Скупштина Општине Куршумлија, на седници одржаној дана 17.03.2021 . године, донела је:

Програм коришћења средстава буџетског фонда за заштиту животне средине општине Куршумлија за 2021. годину

Члан 1.

Овим Програмом утврђују се планирани приходи и намена коришћења средстава за активности које се током 2021. године планирају у области заштите и унапређења животне средине. За реализацију овог Програма планирају се средства из буџета Општине Куршумлија у износу од **2.000.000 ,00 динара**, предвиђено у разделу Заштита животне средине позиција 270 Одлуке о буџету општине Куршумлија.

Члан 2.

Средства из члана I овог Програма користиће се за :

- 1. Програме и пројекте праћења стања животне средине (мониторинг) на територији општине Куршумлија** **200.000,00 динара**

У току 2021. године планира се праћење следећих параметара:

- праћење квалитета ваздуха,
- праћење нивоа комуналне буке,
- мерења у случају хемијског удеса

За реализацију наведених мониторинга у току 2021. године биће закључени уговори са овлашћеним стручним и научним организацијама и установама, након спроведене јавне набавке и у складу са Законом о јавним набавкама („Сл. гласник РС“ бр. 116/2008).

- 2. Подстицајне, превентивне и санационе програме и пројекте:** **1.600.000,00 динара**

Планира се финансијска и стручна помоћ у реализацији пројеката и програма и то:
- санација депоније комуналног отпада општине Куршумлији,

- подстицање смањења настајања и одвојеног сакупљања отпада, рециклажа и поновна употреба отпада, набавка опреме за сакупљање отпада.
- санација дугогодишњег загађења отпадом,
- за имплементацију система интегралног управљања отпадом,
- за озелењавање и уређење јавних и зелених површина,
- програм образовања и јачање свести јавности о питањима заштите животне средине и управљање отпадом,
- мере заштите животне средине у случају хемијског удеса

- Унапређење енергетске ефикасности што подразумева изградњу, одржавање, побољшање и реконструкцију јавних објекта јавне расвете, односно инсталирања нове јавне расвете са ефикасним сијалицама с обзиром да је за јавну расвету на територији општине карактеристично постојање сијалица са живиним извором енергије, у циљу смањења негативног утицаја на животну средину.

Образложење: Израда пројектне документације и изградња нових линија јавне расвете уз примену лед светиљки и опреме за уштеду енергије. Замена старих живиних сијалица новим лед свериљкама са мањим утрошком енергије и без штетног утицаја на животну средину, живот и здравље људи. Унапређење, рационализација и аутоматизација мреже јавне расвете ради уштеде електричне енергије.

Ови програми и пројекти биће реализовани у складу са решењима и обавезама проистеклим из Закона о заштити животне средине и у сарадњи са институцијама са територије општине Куршумлија. Средства наведена у овом ставу распоређиваће се на основу појединачног акта Председника општине, а на основу поднетих захтева надлежних предузећа и институција са територије општине Куршумлија, као и предлога надлежног одељења Општинске управе општине Куршумлија.

3. Едукативни програми и јачање свести о значају заштите животне средине (радионице)

100.000,00 динара

У циљу подизања нивоа образовања, јачања свести и популаризације заштите животне средине, Општинска управа општине Куршумлија, надлежно одељење за привреду и локални економски развој ће у сарадњи са другим субјектима, организовати или учествовати у предавањима, семинарима, трибинама, скуповима, манифестацијама из области заштите и унапређења животне средине и обележавању значајних датума и догађаја.

Средства наведена у овом ставу распоређиваће се на основу поднетих захтева за суфинансирање од стране образовних установа, јавних предузећа, туристичке организације и институција са територије општине Куршумлија. Акт о додели средстава за суфинансирање из ове позиције доноси Председник општине.

4. Информисање и објављивање података о стању и квалитету животне средине

100.000,00 динара

У циљу редовног, благовременог, потпуног и објективног обавештавања јавности о стању животне средине, јавности рада Општинске управе и јачања свести о значају заштите животне средине, у току 2021. године планирано је обавештавање јавности о стању животне средине путем средстава јавног информисања.

Члан 3.

Финансирање, односно суфинансирање активности из овог Програма, вршиће се у зависности од прилива средстава прикупљених у складу са приливом наменских уступљених средстава у складу са Законом о заштити животне средине ("Службени гласник Републике Србије", број 135/04, 36/09, 72/09, 43/2011-одлука УС, 14/2016 и 95/2018-други закон).

Члан 4.

Када се приходи не остварују у планираном износу, Председник општине Куршумлија утврђује приоритетне активности, на предлог надлежног Одељења за привреду и локални економски развој општине Куршумлија.

Члан 5.

Реализацију Програма и надзор над извршавањем уговорних обавеза, и реализацију појединачних програма и пројеката спроводи надлежна Служба Општинске управе. Извештај о реализацији овог Програма подноси Општинска управа општине Куршумлија, Одељење за привреду и локални економски развој општине Куршумлија, пре усвајања Програма за наредну годину.

Члан 6.

Овај Програм објавиће се у „Службеном листу Општине Куршумлија“.

Број: I-02-19/2021-5

Дана: 17.03.2021.године

СКУПШТИНА ОПШТИНЕ КУРШУМЛИЈА

ПРЕДСЕДНИК СКУПШТИНЕ
Дејан Ловић, инг. Машинства ср.

6.



ОПШТИНА КУРШУМЛИЈА

ОПШТИНСКА УПРАВА

ПРОГРАМ МОНИТОРИНГА

СТАЊА ЖИВОТНЕ СРЕДИНЕ

НА ТЕРИТОРИЈИ ОПШТИНЕ КУРШУМЛИЈА

ЗА 2021. ГОДИНУ

Куршумлија, Март 2021. године

На основу члана 32. Закона о локалној самоуправи („Службени гласник Републике Србије“, број 129/2007, 83/2014-др. закон, 101/2016-др. закон и 47/2018), члана 41. Статута општине Куршумлија („Службени лист општине Куршумлија“ бр. 6/2019), члана 69. Закона о заштити животне средине („Службени гласник РС“, бр. 135/04, 36/09, 36/09 – др. закон, 72/09 – др. закон, 43/11 – одлука УС, 14/16, 76/18 и 95/2018 – др. закон) а на предлог Општинског Већа, Скупштина општине Куршумлија, на седници одржаној дана 17.03.2021. године, доноси

ПРОГРАМ МОНИТОРИНГА СТАЊА ЖИВОТНЕ СРЕДИНЕ

НА ТЕРИТОРИЈИ ОПШТИНЕ КУРШУМЛИЈА

ЗА 2021. ГОДИНУ

I УВОД

Један од циљева одрживог развоја је питање животне средине.

У систему управљања квалитетом животне средине планира се еколошки мониторинг за подручје општине Куршумлија.

Мониторинг стања животне средине представља систематско мерење и испитивање параметара као и оцењивање индикатора стања и загађења животне средине. На основу доступних података са мерних места о стању животне средине добија се јасан увид у промене квалитета и квантитета животне средине, емисије загађујућих материја и коришћење природних ресурса. Приступиће се изради локалног катастра загађивача са оценом стања у односу на постојеће нормативе, са прогнозом могућих промена и начином спречавања, у циљу обнова, заштите и унапређивања укупног стања животне средине.

Континуирана контрола и праћење стања животне средине (мониторинг животне средине) је обавеза дефинисана Законом о заштити животне средине („Сл. гласник РС“, бр. 135/04, 36/09, 36/09 – др. закон, 72/09 – др. закон, 43/11 – одлука УС, 14/16, 76/18 и 95/2018 – др. закон).

Реализација програма мониторинга један је од основних задатака из области заштите животне средине, јер резултати мониторинга чине основу за оцену укупног стања у овој области на територији општине, препоруке у планирању политике заштите животне средине као и израду годишњег извештаја о стању животне средине.

1. ПРИКАЗ СТАЊА

1.1. Климатске карактеристике њеног планинског и Климатске особине терена општине Куршумлија формиране су под утицајем разуђеног рељефа од 300-1700мнв. Територија општине Куршумлија има умерено континенталну климу са изразитим континенталним карактеристикама, која са повећањем надморске висине поприма карактер субпланинске климе. На такве климатске карактеристике су, поред спољних фактора, утицале и карактеристике Топличке котлине и правци пружања планинских масива Копаоника.

1.1.1. Температура ваздуха

Температурне промене се најбоље уочавају на основу температурног градијента који у зимским месецима износи 0,4С на 100метара висине. Просечна јануарска темпеатура износи 0,4С а јунска 18,3С. Температуре испод 0С јављају се око 30 дана годишње. Честа је појава мраза у Мају и Септембру. Клима битно утиче на хидролошке одлике слива река Топлице и њених притока Косанице и Бањске и карактеристична је за умерено континенталну климу.

Зиме су оштре и хладне а лета свежа. Пролећа су променљива, са честом сменом топлих и хладних ветровитих дана и честим кишима. Јесени су релативно топлије од пролећа.

На територији општине Куршумлија просечна средња годишња температура износи 11,5°C.

У следећој табели су дате средње месечне температуре ваздуха:

Табела 1. Просечна температура ваздуха за Куршумлију по месецима

Куршумлија	I	II	III	IV	V	VI	VII	VIII	IX	X	XI	XII	Год.
Т, °C	0,4	5,1	6,9	10,8	15,7	18,3	20,5	20,9	17,8	12,1	5,7	4,8	2020

Извор података: Републички хидрометеоролошки завод

Континентални климат општине Куршумлија карактеришу средње температуре годишњих доба: 2.6°C за зиму, 11.0°C за пролеће, 19.0°C за лето и 9.3°C за јесен. На бази дугогодишњих праћења климатских промена на овом подручју, најхладнији месец у години је јануар са просечном дневном температуром од 0.4°C а најтоплији Август са температуром од 20.9°C. По томе се поднебље општине Куршумлија одликује хладним зимама, незнатно топлијом јесени и пролећа и умерено топлим летом, па дужина вегетационог периода износи 220 до 240 дана. У вишим деловима општине снежни покривач се дуже задржава, па су зиме оштрије. Лета су овде због веће апсолутне висине и пошумљености знатно свежија, па се жетве обављају 20 до 30 дана касније него у котлинском делу општине.

1.1.2. Падавине

Распоред падавина има следећи годишњи ток: у прва четири месеца године просечне падавине се крећу о 45 mm, мај и јуни су са највише падавина (58-143,3 mm), од јула до септембра ниво падавина се смањује око 61 mm, а од октобра до децембра ниво падавина је различит по месецима (Табела 2). Падвине имају прилично равномеран распоред током целе године а различити интезитет. Највеће падавине су крајем пролећа и током јесени. За време вегетационог периода у просеку падне 330 mm воде, што погодује развоју ратарске, воћарске производње.

Просечна годишња сума падавина на подручју Куршумлије износи 891,9 mm, а расподела падавина дата је у следећој табели:

Табела 2. Просечна количина падавина у општини Куршумлија за 2020 годину

Куршумлија	I	II	III	IV	V	VI	VII	VIII	IX	X	XI	XI	Год.
а												I	
Пад, mm	15,8	38,7	75	69,2	58	143,3	43,6	121,1	21,4	62,3	0,4	94	2020

Извор података : Републички хидрометеоролошки завод

Очигледно да је плувиометријски режим повољан за пољопривредну производњу, која је још увек доминантна привредна грана општине, јер се максималне падавине јављају у пролећним месецима. Рани јесењи мразеви јављају се у првој половини новембра, а касни пролећни почетком маја месеца.

1.1.3. Облачност


Годишња облачност на овом подручју је прилично велика услед мешања континенталних и донекле средоземних ваздушних маса, с тим што је облачност израженија на подручјима са

већом надморском висином. Годишњи ток облачности највећи је током зимских месеци а најмањи у летњем периоду.

1.1.4. Ветрови

Ветрови, као модификатори климе у овом подручју, најчешће се јављају из југозападног правца а зими су чести северни и североисточни ветрови, а понекад се јављају и јужни ветрови. У долиномском појасу јављају се и дневна ваздушна струјања. Пролећа карактеришу чести ветровити дани. Потребно је израдити студију о могућностима коришћења енергије ветра за подручје општине Куршумлија.

N



Слика 1. Ружа ветрова за Куршумлију

S

Извор ГУП Куршумлија

1.2. Географски положај

1.2.1. Положај и величина

Општина Куршумлија налази се на југу Србије у горњем сливу реке Топлице, на југоисточним падинама Копаоника и северозападним падинама Радан планине уз административну линију са Косовом и Метохијом у дужини 105 км. Географско-саобраћајни положај општине је изразито брдско планински и транзитног је карактера. Иако има периферан инфраструктурни карактер у односу на главне магистралне коридоре, Куршумлија чини раскрсницу путева према Косову и Метохији, Копаонику, Крушевцу и Прокупљу, што представља повољан транзитни положај. Налази се на регионалном путу Ниш-Пришина.

Територија општине Куршумлија се граничи са севера територијом општине Блаце, са истока општином Прокупље и Лебане, са југа Подујево и са запада општином Брус, Лепосавић. По површини је највећа подкопаоничка општина (952km²), у којој се налази 90 насеља, а према резултатима пописа из 2011. године у њој живи око 13.200 становника.

На подручју општине Куршумлија на површини од 67ха егзистира Ђавоља варош, природно добро од изузетног значаја у првом режиму заштите. Ђавоља варош је у оквиру парка природе „Радан“ („Сл.гл.сник РС,бр.91/10) укупне површине 41312,66.ха на простору пет општина. Удео површине парка природе „Радан“ на територији општине Куршумлија је 13.775 ха што представља трећину од укупне територије парка природе.

Најнижа тачка општине Куршумлија смештена је у долини реке Топлице на надморској висини 295мнв(К.О.Доње точане) а највиша тачка је врх Пилатовице 1703 мнв (К.О.Штава). Куршумлија лежи на вододелници сливова река Топлице, Косанице и Бањске са притокама.

Административни, културни центар општине је град Куршумлија.

1.3. Хидрологија

Кроз територију општине протичу три реке: Косаница, Бањска и Топлица највећа од њих, лева притока Јужне мораве и настаје испод огранка планине Копаоника од Луковске и Ђерекарске реке. Дужина главног тока реке Топлице износи 130км, а од тога кроз општину Куршумлија протиче у дужини од 50 км.

Хидрографска мрежа реке Топлица која је сврстана у воде првог реда је добро развијена са великим бројем притока. Подручје слива реке Топлице богато је термалним водама и то: Луковска бања карбонатне(угљено киселе воде), и подручје слива реке Бањске,

Куршумлијска бања сумпоровите воде.Укупна површина слива је 116км Водени токов реку Топлицу (припада сливу Јужне Мораве-Црноморски слив)има притоке са десне стране Точанска река, Грабовничка река, Косаница и Бањска река а са леве стране су Барловски поток, Кречански и Нешићки поток. По хидрографској класификацији притока у горњем сливу реке Топлице могу се сврстати у распону од бујичних река до јаруга и вододерина.

Хидролошка мрежа општине Куршумлија подељена је између слива Топлице, Косанице и Бањске реке.

На свом току укупне дужине 136 км кроз општину Куршумлија протиче у дужини око 50км уском и дубоком долином .У горњем току Топлица је широка до 15м дубока до 1м.Низводно од Куршумлије протиче кроз Топличку котлину и река Топлица је у том делу ширине до 20м дубине 1,5м . Реку Топлицу карактеришу велике осцилације водостаја, лети при високим температурама и смањеним падавинама у односу на период великих падавина када долази до изливања и плављења . У горњем току десна притока Топлице је и Луковска река која протиче кроз туристичко насеље Луковска бања.

Река Косаница припада водама првог реда ,настаје спајањем велике и мале Косанице тече упоредничким правцем (У-3) кроз територију Куршумлијске општине и представља највећу десну притоку Топлице. Њено сливно подручје је 127km² а најзначајнија притока је Проломска река која протиче кроз туристичко насеље Пролом бања.

Горњи део слива река Косанице и Бањске је планинског карактера, па је због веће надморске висине и веће дебљине снежног покривача, отапање продужено на април и мај, када је водостај ових река највиши. Минимални водостај се јавља редовно почетком јесени, када је и најмање атмосферског талоба. Поред тога и велика испаравања у току летњих месеци утичу да је током септембра код свих река водостај најмањи. На основу овога се може закључити да хидролошка мрежа општине Куршумлија припада балканско-континенталној варијанти плувио-нивалног режима.

Подземне воде осим топлих лековитих минералних вода на територији општине Куршумлија се јављају у виду нормалне или фреатске издани. У неогеним седиментима он лежи на дубини од 4 до 8m, а у алувијалним равнинама река од 2 до 4m. У гнајсевима, микошистима и другим кристаластим шкриљцима заступљена је пукотинска издан која се одликује малом изданошћу, па зато и има мали водопривредни значај.

Општина Куршумлија располаже са хидроенегетским потенцијалом воде на рекама .

Топлица,Бањска ,Косаница и Луковска.На реци Топлици извршени су радови реконструкције раније постојећег водозахвата у атару села Данковиће ради коришћења дела воде реке Толице за хидроелектрану пројектоване снаге 1,5 милиона киловат-часова енергије ,што одговара потребама 1.000 домаћинстава.

Водоснабдевање града је из два изворишта. Извориште „Топлица“ је лоцирано на десној обали реке Топлице капацитета 50л/сек, друго извориште је Соколовица 5л/сек.Максимум производње у градском водоводу је 85л/сек. Из напред изнетих података јсно се види неопходност решавања исуштања непречишћених отпадних вода у водотоке река.

Затворена канализациона мрежа постоји у граду дужине 9,8км.Укупан број домаћинстава прикључених на канализациону мрежу је 3.730 и односи се н град док постоје приградски делови који немају урађену канализацију.Испуштање непречишћених отпадних вода из градске канализације врши се директно у реку .

Општину Куршумлија такође карактеришу значајне појаве термоминералних вода у Луковској,Куршумлиској,Пролом бањи.Куршумлиска бања поседује извор минералне воде чија температура износи 67 степени Целзијуса и чије коришћење није реализована у протеклој деценији ,већ слободно отиче у реку.Будућност је да у оквиру стратегије развоја општине посебно се дефинише коришћење термоминералних вода .

Један од стратешких циљева одрживог развоја општине Куршумлија је повећање коришћења расположивих обновљивих извора енергије коришћењем хидропотенцијала на начин да се не угрози или наруши постојећи амбијент животне средине.Постојећи катастар минихидроелектрана у оквиру плана енергетске ефикасности за општину Куршумлија треба ревидирати коришћењем података инсталисаног протицаја за последњих пет година.Посебну

пажњу треба усмерити на досадашња искуства и анализу истих из других општина у вези пројеката деривационих мини hidroелектрана. Надзор над праћењем квалитета текућих(речних) вода као и отпадних вода је у надлежности републичке инспекције.

1.4. Педолошке карактеристике

Педолошки састав пољопривредног земљишта је различит. На овом подручју најквалитетнији тип земљишта је смоница (са учешћем хумуса до 6%) која је распрострањена на ниским теренима и речним терасама у југоисточном делу општине. Гајњаче се простиру до 600 m надморске висине (учешће хумуса је до 3%), док на већим висинама прелазе у подзоласта земљишта.

Дејством разних фактора на релативно малом простору територије Куршумлијске општине створени су различити типови и подтипови тла. На размештај типова тла од посебног утицаја је рељеф, јер је у долињским равнинама река заступљен алувијум, на nižем побрђу су углавном смонице и еутерична смеђа земљишта а на вишем гајњаче, док у брдско-планинском подручју преовлађују скелетоидно и скелетно земљиште.

Алувијална земљишта су распрострањена у долинама река Топлице и Косанице и њихових притока. Смонице, као дубља и моћнија земљишта, претежно се налазе на терасама, нагиба 8% и заступљене су највише у атарима села Коњува,Спанце,Тмава,Дубрава,Пљаково,Бело поље,Вршевац ,Мачковац,Горња микуљана и делови атара Ново село,Крчмаре,Кастрат,Висока.

Гајњача је такође заступљена на територији општине, претежно на вишим брдско планинским теренима изнад смонице. Највише је заступљена изнад села Жегрова,Трмка,Мирница,Рашевац,Врело,Паваштица,Бабица,Трећак,Жалица,Трпезе,Свињишт е,Трн.

На брдско-планинском и оголелом вишем побрђу општине Куршумлија образована су претежно плитка скелетоидна и скелетна земљишта ниске продуктивне способности, те су знатне површине под шумама и пашњацима. Ова земљишта су заступљена на већим површинама Лепа гора ,Црна чука,Радан,Соколовица,обронци подкопаоника Сеоце , Штава,Мрче,Трећак. Због непрекидне и неадекватне обраде ова, и онако плитка, земљишта на стрмим падинама су често подложна ерозији.Укупна површина пољопривредног земљишта према подацима из 2012 године је 35.382 ха(35,16 % укупне површине територије општине). Општина Куршумлија има израђену педолошку карту и карту ерозивних подручја и предлогом противерозивних мера.

2. ЧИНИОЦИ ЖИВОТНЕ СРЕДИНЕ

Заштита животне средине подразумева организовање делатности тако да не долази до битнијег нарушавања еколошке равнотеже и предузимање одређених (правних, техничких, образовно-васпитних и политичких) мера ради отклањања последица негативног деловања човека на природу.

Присуство загађујућих материја (полутаната)

Загађујуће материје се деле у две групе: *примарне* и *секундарне*. Примарни полутанти су оне загађујуће материје које непосредно излазе из извора загађења (нпр. сумпор- диоксид који настаје при сагоревању горива). Секундарне загађујуће супстанце су једињења која настају од супстанци избачених у околину и у њој присутних супстанци (нпр. када сумпор-диоксид доспе у ваздух као примарна загађујућа супстанца долази до његовог растварања у капима воде из облака и стварања сумпорне киселине).

Извори загађујућих материја се могу поделити на *природне* и *вештачке (антропогене)*. Природни загађивачи су природне појаве (земљотреси, шумски пожари, јаки ветрови, поплаве...). Вештачки загађивачи су створени радом човека у директним или индиректним процесима: извори загађења везани за експлоатацију и прераду минералних и других сировина (рудници, металургија, хемијска индустрија, прехранбена индустрија...), саобраћај (друмски, ваздушни, водени), извори загађења везани за трансформацију хемијске у неки

други облик енергије (електране), комунални отпад (депоније, сметлишта...), пољопривредне делатности (запрашивање, ђубрење, велике фарме животиња...).

2.1. ВАЗДУХ

На квалитет ваздуха у урбаним срединама утиче велики број термоенергетских постројења и индивидуалних котларница и ложишта, интензиван саобраћај у градским зонама, застареле технологије и ниска енергетска ефикасност енергетских и индустријских постројења, одсуство примене уређаја за пречишћавање одпадних емисионих гасова, нередовно чишћење димоводних канала, дифузна загађења пореклом из пољопривреде и др. Најзначајнији извор загађења ваздуха су емисије отпадних димних гасова из стационарних извора који у ваздух емитују отпадне гасове који садрже сумпорне и азотне оксиде, тешке метале, честица прашине и чађи, амонијак и друге загађујуће материја. Квалитет ваздуха се посебно погоршава током неповољних метеоролошких услова и у током грејне сезоне.

У термоенергетским постројењима заступљеност коришћења природаног гаса је незнатна јер подручје Куршумлије није у обухвату гасификације, више се користе течна и чврста фосилна горива с већим процентом сумпора. Индивидуална ложишта користе различите врсте енергената. Емисија загађујућих материја из саобраћаја условљена је квалитетом горива, процесом сагоревања у моторима у зависности од старости возила, густином саобраћаја, инфраструктурним и урбанистичким решењима (изградња паркинга ван градске зоне). Најзначајнији азотоксиди присутни у смеши ваздуха као загађивачи су азот-моноксид и азот-диоксид. Повећање концентрације азот-оксида у урбаним, индустријским зонама и зонама саобраћајница последица су човекових активности. Удео емисије азотних оксида, амонијака и метана потиче од пољопривредне производње, као последица неадекватне употребе ђубрива и природне денитрификације.

Мерење емисије загађујућих материја из стационарних извора загађивања обавеза је сваког оператера који такве изворе поседује. Најчешће испитивани параметри су: оксиди азота, оксиди сумпора и прашкасте материје. Све ове загађујуће материје имају штетан утицај на природне екосистеме, највише преко процеса закисељавања и еутрофикације.

Приступање модернизацији термо-техничких система (систем за грејање), енергетска санација јавних објеката: школа, вртића, дом здравља смањила би негативне емисије у ваздух. Праћење квалитета амбијенталног ваздуха се спроводи аутоматским и мануалним мерењима од стране акредитованих стручних институција системом мониторинга квалитета ваздуха. Сагласно члану 21. Закона о заштити ваздуха („Сл. гласник РС“, бр. 36/09 и 10/13), а према нивоу загађености, полазећи од прописаних граничних и толерантних вредности, на основу резултата мерења, утврђују се следеће категорије квалитета ваздуха:

- 1) прва категорија - чист или незнатно загађен ваздух где нису прекорачене граничне вредности нивоа ни за једну загађујућу материју;
- 2) друга категорија - умерено загађен ваздух где су прекорачене граничне вредности нивоа за једну или више загађујућих материја, али нису прекорачене толерантне вредности ниједне загађујуће материје;
- 3) трећа категорија - прекомерно загађен ваздух где су прекорачене толерантне вредности за једну или више загађујућих материја.

Ако за неку загађујућу материју није прописана граница толеранције, њена гранична вредност ће се узети као толерантна вредност. Категорије квалитета ваздуха се утврђују на основу годишњих концентрација загађујућих материја и представљају званичну оцену квалитета ваздуха. Оцењивање квалитета ваздуха, на основу измерених концентрација загађујућих материја у ваздуху врши се применом критеријума за оцењивање у складу са Уредбом о условима за мониторинг и захтевима квалитета ваздуха („Сл. гласник РС“, бр. 11/10, 75/10 и 63/13).

На подручју градског насеља Куршумлија физичка и правна лица врше се емисију отпадних димних гасова директно у атмосферу. У складу са законом о заштити ваздуха спроводе се редовни инспекциски надзори привредних субјеката. Појединачно посматрано нису утврђена одступања односно прекорачења прописаних граничних вредности емисија али

се незна стање кумулативног утицаја емисија посебно у одређеним периодима године и временским условима.

Предлог који је проистекао из напред наведеног разлога је утврђивању квалитета ваздуха применом методе континуираног мерења присуства штетних материја у ваздух на две локације у Куршумлији.

2.2. ВОДА

Вода је основ живота на Земљи и користи се у различите сврхе, као вода за пиће, у производњи електричне енергије, транспорту, индустрији, пољопривреди итд.

Водени екосистеми су највише угрожени људском активношћу, а подземне и површинске воде су пријемници различитих типова загађења (комуналне и индустријске отпадне воде, дифузни извори загађења, депозиција полутаната). Последице различитих типова загађења су растући притисци на водне ресурсе који су допринели деградацији и нестанку акватичних станишта и смањењу биолошке разноврсности, као и погоршању квалитета и смањењу количине воде. Проблем очувања чистоће и високог квалитета природних вода јавља се као један од најактуелнијих и у исто време најсложенијих проблема нашег времена. Заштита вода представља један од највећих изазова са којим ће се суочавати будуће генерације

Активности управљања заштитом вода заснивају се на законској регулативи: Закон о водама („Сл. гласник РС“, бр. 30/10, 93/12, 101/16, 95/18 и 95/18 – др. закон), Уредба о граничним вредностима емисије загађујућих материја у воде и роковима за њихово достизање („Сл. гласник РС“, бр. 67/11, 48/12 и 1/16), Уредба о граничним вредностима емисије загађујућих материја у површинским и подземним водама и седименту и роковима за њихово достизање („Сл. гласник РС“, бр. 50/12), Правилник о начину и условима за мерење количине и испитивање квалитета отпадних вода и садржини извештаја о извршеним мерењима („Сл. гласник РС“, бр. 33/16) и Правилник о параметрима еколошког и хемијског статуса површинских вода и параметрима хемијског и квантитативног статуса подземних вода („Сл. гласник РС“, бр. 74/11).

Укупна дужина водовода на подручју општине је 22,1 км, од чега дужина градског водовода је 12 км остало је у насељима Луковска бања, Баћоглава, Рударе, Маричиће. Дужина разводне мреже у општини је 35,4 км. Укупан број домаћинстава прикључених на водовод је 4.110. што обухвата око 52% укупног становништва. Водоснабдевање сеоског становништва је већином индивидуално.

У циљу заштите вода потребно је преузети следеће:

- Заштита свих водотокова на подручју општине

- заштита подземних вода од загађења

- изградња централног постројења (фабрике) за пречишћавање отпадних вода низводно поред реке Топлице и система за предtretман специфичних отпадних вода

- изградити, проширити и реконструисати фекалну канализациону мрежу града на свим подручјима који имају изграђену водоводну мрежу

- забрана употребе непрописано урађених септичких јама (општинска одлука)

- развијати сепарациони систем канализације отпадних вода подручја Куршумлије одвојено од атмосферских вода

- континуирано вођење и ажирирање катастра загађивача на градском подручју.

2.3. ЗЕМЉИШТЕ

Земљиште је танак растресити површински омотач земљине коре, чија је дебљина у односу на димензије литосфере незнатна, али пресудна за опстанак целокупног живог света. Убраја се у условно обновљиве ресурсе (терапрета) с обзиром на дуготрајне процесе настанка и развој. Ако се има у виду ограничени биопродуктивни земљишни простор и тренд његовог смањења, човек се мора супроставити свему што угрожава природу и њене ресурсе.

Сезонске падавине доводе до честих изливања река и плављења пољопривредног земљишта и тиме проузрокују штете на усевима.

Заштита пољопривредног земљишта од деградационих процеса планирана је кроз следеће мере:

-Подизање водорегулација Топлице, Косанице и Бањске реке чиме се земљиште штити од поплава и спирања.

-Забрана ,ограничење и прописивање услова за обављање делатности која могу загадити земљиште.

-Изградња прописних септичких јама у срединама где нема канализације.

-Образовање пољопривредника о начину коришћења пестицида посебно о штетном утицају на земљиште употреба тоталних хербицида.

Функције земљишта

Земљиште има еколошке и социо-економске функције. Еколошке функције су: продукција биомасе, резерва гена и заштита флоре и фауне и особина да филтрира, задржава и трансформише супстанце. Социо-економске функције су: заштита и очување културне баштине, извор сировина и резервоар воде и особина да подржава изградњу грађевинских објеката са инфраструктуром и одлагање отпада.

Земљиште је природни филтер који неутралише одређене загађујуће материје мењајући их или акумулирајући њихову токсичност. Земљиште је главни фактор у пречишћавању воде. Осим тога, оно је кључна компонента у регулисању поплава кроз задржавање падавина, јер сабијање земљишта и образовање непропусног слоја доводи до бржег отицања падавина до речног слива. Између земљишта и живог света дешава се непрекидна размена материја, што земљиште чини динамичним системом који се налази у сталном покрету и променама. Оно је производ узајамног деловања организама и минералног супстрата и самостална природна творевина. На земљишту се производи храна, може да се складишти и трансформише сунчева енергија, чувају и штите генетски ресурси, филтрирају и трансформишу многе супстанце. Као платформа за људске активности, извор сировог материјала и наше културно наслеђе од непроцењиве је важности праћење његовог стања у циљу планирања одрживог коришћења и адекватне заштите.

Урбана земљишта се формирају у процесу урбанизације и изложена су значајним антропогеним утицајима због веће густине насељености, интензитета саобраћаја, близине индустрије итд. Значај познавања квалитета урбаног земљишта са становишта садржаја органских и неорганских загађујућих материја огледа се у могућности процене ризика, лоцирања и санације загађених области као и градско планирање у смислу идентификације и измештања извора загађења.

Земљишта у урбано-индустријским регионима показују велике разлике у односу на земљишта у природним срединама. Нека показују посебне карактеристике узроковане применом природних и технолошких супстрата (отпада, шљаке, цигле, бетона...), инпутима нутријената и полутаната, делимично и ископавањем, збијањем и заузимањем изградњом. Услед већег утицаја посебно на еколошке функције, земљишта урбаних зона претендују да

буду ограничена за употребу или чак и потпуно уништена. Оваква земљишта могу да нанесу штету људском здрављу услед акумулације и испуштања тешких метала, нитрата, пестицида и органских загађујућих материја.

Дуготрајно уношење загађујућих материја у земљиште може довести до смањења његовог пуферског капацитета, што за последицу може имати трајну контаминацију земљишта и подземне воде.

Постоји неколико путања којима контаминанти из урбаног земљишта могу доспети у људски организам. Најважнија од њих је преко уобичајених људских активности, када човек долази у контакт са земљиштем боравећи у парковима, на игралиштима, стамбеним зонама, комерцијалним и другим објектима. Друга по значају путања је "земљиште - корисне биљке - човек", када човек долази у додир са контаминантима посредно преко биљака које гаји на загађеним земљиштима.

Контаминација земљишта је по правилу последица људских активности и из тог разлога је неопходно праћење присуства загађујућих материја у земљишту урбаних зона, у циљу мапирања подручја посебно оптерећених загађивачима специфичног порекла и спровођења мера за њихову санацију.

Законски оквир за праћење квалитета земљишта представља Закон о заштити земљишта („Сл. гласник РС“, бр. 112/15) и Уредба о програму системског праћења квалитета земљишта, индикаторима за оцену ризика од деградације земљишта и методологији за израду ремедијационих програма („Сл. гласник РС“, бр. 88/10 и 30/18).

Општина Куршумлија доставља потребне годишње извештаје у свему према законским обавезама.

2.4. ОТПАД

Отпад јесте свака материја или предмет који држалац одбацује, намерава или је неопходно да одбаци. Врсте отпада су:

- комунални - отпад из домаћинства (кућни отпад), као и други отпад који је због своје природе или састава сличан отпаду из домаћинства,
- комерцијални - отпад који настаје у предузећима, установама и другим институцијама које се у целини или делимично баве трговином, услугама, канцеларијским пословима, спортом, рекреацијом или забавом, осим отпада из домаћинства и индустријског отпада,
- индустријски - отпад из било које индустрије или са локације на којој се налази индустрија, осим јаловине и пратећих минералних сировина из рудника и каменолома.

У зависности од опасних карактеристика које утичу на здравље људи и животну средину отпад може бити:

- опасан - отпад који по свом пореклу, саставу или концентрацији опасних материја може проузроковати опасност по животну средину и здравље људи и има најмање једну од опасних карактеристика утврђених посебним прописима, укључујући и амбалажу у коју је опасан отпад био или јесте упакован,
- неопасан - отпад који нема карактеристике опасног отпада и
- инертни - отпад који није подложен било којим физичким, хемијским или биолошким променама, не раствара се, не сагорева или на други начин физички или хемијски реагује, није биолошки разградив или не утиче неповољно на друге материје са којима долази у контакт на начин који може да доведе до повећања загађења животне средине или угрози здравље људи а укупно излуживање и садржај загађујућих материја у отпаду и екотоксичност излужених материја не смеју бити значајни а посебно не смеју да угрожавају квалитет површинских и/или подземних вода.

Основни законски оквир за област отпад чине: Закон о управљању отпадом („Сл. гласник РС“, бр. 36/09, 88/10, 14/16 и 95/18 – др. закон) и Правилник о категоријама, испитивању и класификацији отпада („Сл. гласник РС“, бр. 56/10).

Управљање отпадом подразумева спровођење мера у оквиру сакупљања, транспорта, поновног искоришћавања, одлагања отпада и надзора над свим тим активностима. Утврђивање физичко-хемијских, хемијских и биолошких особина и састава отпада је поступак карактеризације отпада ради класификације отпада за третман, одлагање или прекогранично кретање. Испитивања отпада, односно утврђивање да ли отпад садржи опасне карактеристике, врше правна лица која су овлашћена за узорковање и карактеризацију отпада према обиму испитивања за која су акредитована.

На основу класификације и категоризације одређује се да ли је могуће одлагање отпада или је потребан третман отпада - рециклажа, компостирање, анаеробна дигестија, смањење отпада на извору, инсинерација отпада итд. Према важећим законима одлагање отпада треба да се врши на депонијама на површини или испод површине земље. Уредбом о одлагању отпада на депоније („Сл. гласник РС“, бр. 92/10) се прописују услови и критеријуми за изградњу и рад депонија, врсте отпада чије је одлагање на депонију забрањено, критеријуми за прихватање или неприхватање отпада на депонију итд, а све у циљу смањења и спречавања штетних утицаја на здравље људи и животну средину, посебно загађења површинских и подземних вода, земље и ваздуха. Појавни облик пуне примене закона је другачији.

Општина Куршумлија донела је план управљања отпадом са катастром дивљих депонија. Сваке године ЈПКД Топлица доставља годишњи извештај Агенцији за заштиту животне средине о врстама и количини сакупљеног и одложеног комуналног отпада, евиденција постојања локација категорије „дивље депоније“. На подручју општине Куршумлија врши се континуирано сакупљање отпада по сеоским месним заједницама.

Јачање свести о потреби и значају рециклаже отпада је неопходна мера чијом пуном применом директно утичемо на очување животне средине.

Опасан отпад, његово постојање и евентуално недозвољено одлагање контролише Министарство заштите животне средине са којим се одржава континуирана сарадња.

2.5. БУКА

Звук је саставни део свакодневног живота. Дефинише се као промена притиска коју људско ухо може да региструје, а опсег звука се креће од једва чујног нивоа до нивоа који може да оштети људско ухо. Звук омогућава говорну комуникацију и може упозоравати или држати опрезним. Помоћу звука се могу квалитетно оцењивати и дијагностификовати стања различитих система.

Звук својим деловањем може да оштети и уништи. Најтрагичнији случај оштећења услед звука је када звук оштети врло софистициран механизам дизајниран да би био пријемник звука - људско ухо. Многи звуци се субјективно доживљавају као непријатни или нежељени, такви звуци су бука.

С обзиром да ниво узнемиравања звуком не зависи само од квалитета звука, него и од субјективног става, бука представља звук којем осим физичког треба придодати и психофизиолошки аспект тумачења. Звук чак не треба бити превише гласан да би био непријатан. Просуђивање о гласности звука такође зависи од доба дана.

Бука је неизбежни део свакодневног живота, а технолошки развој савременог човечанства је резултирао повећањем нивоа буке настао радом машина, уређаја, производних постројења, саобраћаја итд. Стога је врло важно предузети кораке у смислу редуковања нивоа буке, јер бука нипошто не сме да буде нешто на шта ће људски род морати да се навикне.

Да би се проблем буке третирао на одговарајући начин неопходно је извођење поузданог мерења буке. Мерење нивоа буке врши се на основу Закона о заштити од буке („Сл. гласник РС“, бр. 36/09 и 88/10), а у складу са Уредбом о индикаторима буке, граничним вредностима, методама за оцењивање индикатора буке, узнемиравања и штетних ефеката буке у животној средини („Сл. гласник РС“, бр. 75/10) и Правилником о методама мерења буке, садржини и

обиму извештаја о мерењу буке („Сл. гласник РС“, бр. 72/10).

2.6. НЕЈОНИЗУЈУЋА ЗРАЧЕЊА

Електромагнетно поље (ЕМР) настаје као последица наелектрисања и електричних струја. Ако се наелектрисања и струје мењају у току времена, могу произвести промену ЕМР у простору и времену, односно електромагнетне таласе (ЕМТ) који се простиру од извора и не враћају се назад. Тај процес се назива **зрачење**. Теоријски сваки систем временски променљивих струја и оптерећења „зрачи“ извесну енергију у виду ЕМТ.

Електромагнетно зрачење (ЕМЗ) је пренос енергије електромагнетним таласима, односно периодичним променама електричног и магнетног поља која се шири у простору и времену. Овај програм разматра искључиво нејонизујуће ЕМЗ, то јест електромагнетно зрачење које има енергију фотона мању од 12,4eV, тако да не може да изазове јонизацију (уклони електрон из атома или молекула), већ само ексцитацију (прелазак електрона на више енергетско стање).

У зависности од фреквенције ЕМЗ можемо поделити на:

Нискофреквентно (NF), фреквенције до 10 kHz. Најзначајнији извори су:

- елементи електродистрибутивних система (трансформаторске станице);
- системи за пренос електричне енергије (далеководи и нисконапонски водови);
- превозна средства на електрични погон и
- кућни апарати.

Високофреквентно (VF), фреквенције од 10 kHz до 300 GHz. Најзначајнији извори су:

- предајници радиодифузије (радио и TV предајници);
- базне станице мобилне телефоније (CDMA, GSM, UMTS i LTE радио-системи);
- мреже бежичне комуникације (WiFi, WLAN, WiMAX i DECT радио-системи);
- радари.

Основни законски оквир за област електромагнетно зрачење чине: Закон о заштити од нејонизујућег зрачења („Сл. гласник РС“, бр. 36/09), Правилник о изворима нејонизујућих зрачења од посебног интереса, врстама извора, начину и периоду њиховог испитивања („Сл. гласник РС“, бр. 104/09) и Правилник о границама излагања нејонизујућим зрачењима („Сл. гласник РС“, бр. 104/09).

Базне станице мобилне телефоније

Базне станице мобилне телефоније (BS) раде у фреквентном опсегу од 300 kHz до 3 GHz. Ови извори емитују енергију у околни простор помоћу антена постављених на стубове или зграде. Емитовани електромагнетни талас може да има различите форме. Најчешћи случај је континуални талас или немодулисани носилац који осцилује на једној фреквенцији. Такав носилац може бити модулисан другим сигналом или поруком.

Снага коју генеришу базне станице зависи од броја предајника, њихове излазне снаге и конфигурације (броја канала или носилаца). Излазни сигнали предајника се комбинују и кабловима воде до антене базне станице.

Мрежа базних станица дигиталне мобилне телефоније треба да што економичније покрије огромне области, као и густо насељена градска и приградска насеља. Захтева се поуздан рад при великим брзинама (аутомобили и возови), у густим градским срединама, у рукама пешака између високих зграда, унутар зграда, паркинга, аеродрома и железничких станица. Зависно од технологије, BS користе један или више радио-система:

- GSM радио-систем друге генерације (2G) мобилне телефоније са варијантама GSM900 (радне фреквенције око 900 MHz) и GSM1800 или DCS-1800 (око 1.800 MHz).
- UMTS радио-систем треће генерације (3G) мобилне телефоније са варијантама UMTS900 (радне фреквенције око 900 MHz) и UMTS2100 (око 2.100 MHz).
- LTE радио-систем четврте генерације (4G) мобилне телефоније са варијантама LTE800 (радне фреквенције око 800 MHz) и LTE1800 (око 1.800 MHz)

Уклапање у животну средину

Базне станице у конвенционалном смислу не загађују животну околину (воду, земљу и

ваздух), не производе никакву буку, ни вибрације, немају топлотна и хемијска дејства, не деградирају пејзаж, не излажу ризику климатске чиниоце, не ремете еколошку равнотежу, нити угрожавају непокретна културна добра и археолошка налазишта уколико се примењују све пројектоване мере заштите животне средине.

Једини утицај ВС на животну средину је емисија електромагнетних таласа посредством антенског система у одређеном фреквенцијском опсегу.

Потенцијално непожељни ефекти ЕМЗ базе станице су најизраженији у непосредном окружењу антенског система који је из функционалних разлога релативно високо изнад површине околног терена.

У хоризонталној равни дијаграм зрачења антене је усмерен ради покривања одређеног сектора (ширина хоризонталног снопа зрачења је око 60°). У вертикалној равни ширина снопа зрачења је мања од 15° што доприноси даљем смањењу интензитета ЕМЗ у непосредном окружењу базе станице. Имајући све то у виду, потенцијално непожељне ефекте ЕМЗ треба очекивати једино десетак метара непосредно око антенског система базе станице, што чини контролисану зону којој је забрањен приступ.

Утицај електромагнетног зрачења на људе

Електромагнетно зрачење које потиче од оператора мобилних телекомуникација бежичних радио-система спада у опсег нејонизујућег зрачења (опсег фреквенција од 1 Hz до 300 GHz). Иако нема научних основа за то, нагло повећање броја извора ЕМЗ, посебно у домену мобилних телекомуникација, све више забрињава јавност.

У односу на интензитет апсорпције енергије у људском телу, ЕМЗ можемо поделити на:

- фреквенције од 100 kHz до 20 MHz код којих апсорпција опада са опадањем фреквенције, а знатна апсорпција се појављује у врату и ногама,
- фреквенције од око 20 MHz до 300 MHz код којих се релативно висока апсорпција јавља у читавом телу, а при резонанци и знатно виша у подручјуглаве,
- фреквенције од 300 MHz до неколико GHz при којима се јавља знатна локална неуниформна апсорпција и
- фреквенције изнад 10 GHz при којима се апсорпција јавља првенствено на површини тела.

Повећана концентрација електромагнетне енергије у опсегу фреквенција радио- система мобилне телефоније на људима изазива претежно термичке ефекте који се манифестују у виду загревања ткива. Топлота коју проузрокује ЕМП прераспоређује се терморегулационим механизмом, као врстом одбране организма од прегревања. Интензитет ефеката расте са повећањем концентрације електромагнетне енергије, па су због тога ови ефекти доминанти у непосредној околини извора електромагнетне емисије. Са удаљавањем од извора смањује се утицај на људски организам. Утицај електромагнетних таласа је директно сразмеран трајању излагања.

По питању нетермичких (биолошких) ефеката постоје контрадикторна мишљења. Очекује се да ће даљи истраживачки рад у овој области доказати или оповргнути њихову заснованост.

Научни став по питању утицаја нејонизујућих зрачења на људе објављују многе међународне независне научне организације од којих су најзначајније Међународна комисија за заштиту од нејонизујућих зрачења (ICNIRP) и Светска здравствена организација (WHO) под чијим окриљем раде Међународна агенција за истраживање рака (IARC) и Научни комитет за новоидентификоване и ризике у настанку по здравље људи (SCENIHR). SCENIHR је објавио Коначно мишљење о могућим утицајима електромагнетних поља на људско здравље по коме резултати савремених научних истраживања показују да не постоје очигледни неповољни утицаји по здравље ако је изложеност у границама прописане правне регулативе.

3. РЕАЛИЗАЦИЈА ПРОГРАМА МОНИТОРИНГА СТАЊА ЖИВОТНЕ СРЕДИНЕ ЗА 2021. ГОДИНУ

Програм мониторинга стања животне средине општине Куршумлија за 2021. годину, узимајући у обзир износ средстава у буџету ЈЛС планираних за ове намене, обухвата следећи програм:

3.1. Програм праћења квалитета ваздуха на територији општине Куршумлија за 2021. годину

Мониторинг квалитета ваздуха врши се у циљу утврђивања концентрација загађујућих материја у ваздуху. Праћење квалитета ваздуха врши се на основу података добијених са државне и локалне мреже мерних станица као и са мерних места за фиксна мерења. Мерна места за праћење квалитета ваздуха на подручју плана одређује Јединица локалне самоуправе. Одређивање макролокација за фиксна мерења врши се тако да буду обухваћене зоне у којима се очекују највеће концентрације загађујућих материја.

Законска основа за област квалитета ваздуха у Републици Србији уређена је постојећом домаћом регулативом. Кровни закон је Закон о заштити ваздуха („Сл. гласник РС“, бр. 36/09 и 10/13). Његове одредбе у области мониторинга и оцене квалитета ваздуха, прецизиране су кроз подзаконска акта: Уредба о условима за мониторинг и захтевима квалитета ваздуха („Сл. гласник РС“, бр. 11/10, 75/10 и 63/13), Уредба о утврђивању програма контроле квалитета ваздуха у државној мрежи („Сл. гласник РС“, бр. 58/11) и Уредба о утврђивању зона и агломерација („Сл. гласник РС“, бр. 58/11 и 98/12).

На подручју територије општине Куршумлија није успостављен мониторинг квалитета животне средине. У одсуству прецизних података, оцена стања животне средине даје се на основу увида у постојеће стање природних и створених вредности на терену и у постојећу документациону основу.

Негативан утицај на квалитет ваздуха на предметном подручју имају:

- Индивидуална ложишта и котларнице на чврсто гориво у зимском периоду године
- Саобраћај на државним и општинским путевима
- Индустијски и радни комплекси

Позитиван утицај на квалитет ваздуха има чињеница да се око половине (око 47%) територије општине налази под шумама.

Индивидуална ложишта стамбених и радних објеката представљају тачкасте изворе загађења са сезонским карактером емисије. Сагоревањем чврстих горива у ложиштима долази до емисије SO₂, чађи и седиментних материја, који у зависности од густине насељености могу довести до оптерећења животне средине у зимском делу године.

Саобраћајне активности представљају мобилни извор загађења на државним и општинским саобраћајницама. Саобраћај представља извор загађења ваздуха које настаје емисијом продуката потпуног и непотпуног сагоревања горива и мазива, хабања гума и металних склопова и корозије.

Негативни утицаји на животну средину пореклом од одвијања саобраћаја зависе од обима, структуре и карактеристика саобраћаја, климатских услова и карактеристика саобраћајнице. Сезонска загађења се везују за одређена годишња доба и карактерисана су великим концентрацијама загађујућих материја које се јављају у кратким временским периодима. Случајна загађења се одликују тренутним високим концентрацијама загађујућих материја које се не могу ни временски ни просторно предвидети.

Одвијање саобраћаја доводи до:

- Емисије издувних гасова,
- Емисије загађујућих материја услед хабања гума и кочница,
- Емисије загађујућих материја услед хабања коловоза при кретању возила.

Емисија издувних гасова у друмском саобраћају потиче од сагоревања горива – бензина, дизела, ТНГ-а и природног гаса у моторима са унутрашњим сагоревањем. Загађујуће материје које потичу од друмског саобраћаја било да се ради о путничким, теретним возилима или двоточкашима су:

- Прекурсори озона (CO, NO_x, NMVOCs),
- Гасови који стварају ефекат стаклене баште (CO₂, CH₄, N₂O),
- Киселе супстанце (NH₃, SO₂),
- Чврсте честице - PM,
- Канцерогена једињења PAHs и POPs (полициклични ароматични уговородоници и постојани органски загађивачи),
- Отровне супстанце – диоксини и фурани,
- Тешки метали - олово, кадијум, манган, арсен, никл, хром, цинк.

Сваки утрошени литар фосилног горива произведе приближно 100г угљен монооксида, 20г испарљивих органских једињења, 30г азотних оксида, 2,5г угљен диоксида и бројне штетне и отровне материје једињења сумпора, олова и чврсте честице. Загађењу ваздуха пореклом од саобраћаја додатно доприноси употреба старих возила која се лоше одржавају, саобраћајне површине у лошем стању, неадекватан проток саобраћаја.

Загађујуће материје које се издвајају у току експлоатације и редовног одржавања саобраћајнице који утичу на њихову појаву

- Чврсте честице – хабање коловоза, возила, атмосфера и одржавање путева,
- Цинк - хабање гума, моторна уља и мазива,
- Гвожђе - рђа са возила, металне конструкција на путу, покретни делови мотора,
- Бакар - металне заштитне превлаке, хабање лежајева и четкица на мотору, покретни делови мотора, хабање кочионих облога, фунгициди и инсектициди,
- Кадмијум - хабање гума,
- Хром - металне заштитне превлаке, покретни моторни делови, хабање кочионих облога,
- Никл - дизел гориво и бензин, уља за подмазивање, хабање кочионих облога и асфалтних површина
- Ванадијум - адитиви гориву,
- Титан - боја за бојење ознака на коловозу,
- Манган - покретни моторни делови,

- Натријум, калцијум и хлориди - соли за одмрзавање и
- Сулфати - коловозна постељица, гориво и соли за одмрзавање.

С обзиром на очуван капацитет животне средине на територији општине, саобраћај слабог интензитета, одсуство већих загађивача и пошумљеност може се рећи да на датом подручју квалитет ваздуха није значајно нарушен.

Програм мониторинга стања животне средине биће реализован у складу са законским прописима и усвојеним буџетом Општине Куршумлија за 2021. годину.

Циљ испитивања је одређивање квалитета ваздуха, односно утврђивање концентрације загађујућих материја које доминантно утичу на квалитет ваздуха, ради предузимања мера смањења штетних утицаја на здравље људи и животну средину и, зависно од резултата, израда краткорочног акционог плана заштите ваздуха. У складу са чл. 33. Закона о заштити ваздуха надлежни орган ЈЛС је дужан да донесе краткорочне акционе планове у зони или агломерацији која се налази на њиховој територији у случају да постоји опасност да нивои загађујућих материја у ваздуху прекораче једну или више концентрација опасних по здравље људи, или постоји опасност да се прекорачи концентрација приземног озона опасна по здравље људи, као и у случају да постоји опасност од прекорачења једне или више граничних или циљних вредности за поједине загађујуће материје, све у складу са Уредбом о условима за мониторинг и захтевима квалитета ваздуха.

Подаци из реализације Програма представљају основу за израду индикатора животне средине, а резултати мониторинга животне средине ће послужити у дефинисању препорука и мера које треба спровести у наредном периоду у циљу побољшања стања. Јасно је да мониторинг животне средине тако постаје важан фактор у планирању политике заштите животне средине, као и показатељ потребе уградње принципа и начела заштите животне средине у развојне и стратешке документе других секторских политика као што је индустрија, пољопривреда, енергетика, туризам и други.

I. Садржај мониторинга квалитета ваздуха у животној средини

Мерни локалитети

За потребе реализације Програма мониторинга квалитета ваздуха на територији општине Куршумлија за 2021. годину, а у циљу утврђивања концентрација загађујућих материја у ваздуху одређују се два мерна места, као зоне у којима се очекују највеће концентрације загађујућих материја:

Насељено место	Мерни локалитет	МЕРНО МЕСТО
Куршумлија	М1	Центар Куршумлије, ул. Косовска бр:36А (П.У.“Сунце“)
Куршумлија	М2	Ул. Топличка бр.3

Испитивање загађујућих материја обухвата наменско седмодневно мерење следећих параметара:

1. Суспендоване честице PM₁₀, Pb, Cd, As, Ni у PM₁₀
2. NO₂
3. SO₂
4. CO
5. O₃

II. Фазе реализације Програма

Реализација Програма мониторинга квалитета ваздуха на територији општине Куршумлија за 2021. годину обухвата три фазе:

I фаза - Доношење Програма мониторинга стања животне средине на територији општине Куршумлија за 2021. годину, од стране Скупштине општине Куршумлија;

II фаза - Избор организације за реализацију Програма и потписивање уговора.

III фаза - Реализација Програма од стране изабране овлашћене стручне организације.

III. Извори финансирања

Мониторинг квалитета ваздуха на мерним местима одређених овим програмом финансираће се из средстава предвиђених Програмом коришћења средстава буџетског фонда за заштиту животне средине општине Куршумлија за 2021. годину, који се иначе доноси посебно за сваку годину и на који је дата сагласност број: 401-00-00049/21-02 од 21.01.2021. године Министарства заштите животне средине. Други извор финансирања може бити из буџета општине или из донација.

4. СРЕДСТВА ЗА СПРОВОЂЕЊЕ ПРОГРАМА И НАДЗОР

Опредељена средства у износу од 2.000.000,00 (два милиона) динара са урачунатим ПДВ-ом користиће се у складу са Програмом коришћења средстава буџетског фонда за заштиту животне средине општине Куршумлија за 2021. годину.

Додатни извор финансирања Програма може бити из буџета општине или из донаторских средстава, на основу конкурса и јавних позива.

Стручне и административно-техничке послове за реализацију програма и пројеката, као и надзор над извршавањем уговорених обавеза, спроводи Општинска управа општине Куршумлија.

5. ЗАВРШНЕ ОДРЕДБЕ

Овај Програм ступа на снагу осмог дана од дана објављивања у Службеном листу општине Куршумлија..

Број: : I-02-19/2021-6

У Куршумлији, дана 17.03.2021.године

СКУПШТИНА ОПШТИНЕ КУРШУМЛИЈА

ПРЕДСЕДНИК СКУПШТИНЕ
Дејан Ловић, инг.машинства ср.

7.

На основу члана 55. став 5. Закона о водама („Сл. гласник РС“ бр. 30/2010, 93/12, 101/16, 95/18- др. закон), члана 32. Закона о локалној самоуправи („Сл. гласник РС“ бр. 129/07, 83/14 – др. закон и 101/2016 – др. закон и 47/18), члана 41. став 1., тачка 32. Статута општине Куршумлија („Сл. лист општине Куршумлија“, бр. 6/2019) и Мишљења Јавног водопривредног предузећа „Србијаводе“ Београд – Водопривредни центар „Морава“-Ниш, број 756/1 од 27.01.2021. године, Скупштина општине Куршумлија на седници одржаној дана 17.03.2021. године доноси

О Д Л У К У

Члан 1.

ДОНОСИ СЕ Оперативни план одбране од поплаве за водотоке II реда на територији општине Куршумлија за 2021. годину.

Члан 2.

Саставни део ове Одлуке је Оперативни план одбране од поплава за водотоке II реда на територији општине Куршумлија за 2021. годину.

Члан 3.

Ова Одлука ступа на снагу осмог дана од дана објављивања у „Службеном листу општине Куршумлија“.

Број: I-02-19/2021-7

У Куршумлији, дана 17.03.2021. године.

СКУПШТИНА ОПШТИНЕ КУРШУМЛИЈА

ПРЕДСЕДНИК СКУПШТИНЕ

Дејан Ловић, инг. машинства ср.

У ПРИЛОГУ СЛУЖБЕНОГ ЛИСТА ОПЕРАТИВНИ ПЛАН ОДБРАНЕ ОД ПОПЛАВА ЗА ВОДОТОКЕ II РЕДА НА ТЕРИТОРИЈИ ОПШТИНЕ КУРШУМЛИЈА ЗА 2021 ГОДИНУ

8.

На основу члана 29. став 1 тачка 11. Закона о смањењу ризика од катастрофа и управљању ванредним ситуацијама („Сл.гласник РС“, бр. 87/2018) и члана 41. Статута општине Куршумлија („Сл. лист општине Куршумлија“ бр. 6/2019), Скупштина општине Куршумлија на седници одржаној дана 17.03.2021. године, донела је

ЗАКЉУЧАК

I УСВАЈА СЕ Извештај о раду Штаба за ванредне ситуације општине Куршумлија за 2020. годину.

II Закључак објавити у „Службеном листу општине Куршумлија“.

III Закључак доставити: Штабу за ванредне ситуације општине Куршумлија и архиви.

Број: I-02-19/2021-8

У Куршумлији, 17.03.2021. године

СКУПШТИНА ОПШТИНЕ КУРШУМЛИЈА

ПРЕДСЕДНИК СКУПШТИНЕ,
Дејан Ловић, инж. машинства

9.

На основу члана 116. и 117. Закона о основама система образовања и васпитања („Сл. гласник РС“ бр. 88/2017 и 27/2018-др.закон, 10/2019 и 27/2018-др.закон и 6/20), члана 32. став 1 тачка 9. Закона о локалној самоуправи („Сл. гласник РС“ бр. 129/07, 83/14-др.закон, 101/16-др.закон, 47/18) и члана 41. став 1 тачка 13. Статута општине Куршумлија („Сл. лист општине Куршумлија“ бр. 6/19), Скупштина општине Куршумлија на седници одржаној дана 17.03.2021. године, донела је

РЕШЕЊЕ

О разрешењу и именовану чланова Школског одбора Гимназије у Куршумлији

I. РАЗРЕШАВА СЕ члан Школског одбора Гимназије у Куршумлији, и то:

1. Милија Јевремовић - представник запослених

II. ИМЕНУЈЕ СЕ за члана Школског одбора Гимназије у Куршумлији, и то:

1. Братислав Николић- представник запослених

III. Мандат новоименованог члана траје до истека мандата Школског одбора Гимназије у Куршумлији.

IV. Решење објавити у „Службеном листу општине Куршумлија“.

V. Решење доставити именованима, Гимназији у Куршумлији и архиви.

Број: I-02-19/2021-9

У Куршумлији, 17.03.2021. године

СКУПШТИНА ОПШТИНЕ КУРШУМЛИЈА

ПРЕДСЕДНИК СКУПШТИНЕ
Дејан Ловић, инж. машинства ср.

САДРЖАЈ

1	Закључак о усвајању Информације о степену усклађености планираних и реализованих активности из програма пословања Јавних предузећа, друштва капитала и других облика организовања на која се примењује Закон о јавним предузећима а чији је оснивач општина Куршумлија, за IV квартал 2020. године	...	18
2	Одлука о изради измена и допуна плана генералне регулације куршумлија на простору комплекса стара касарна	...	18
3	Одлука о неприступању изради стратешке процене утицаја на животну средину измена и допуна плана генералне регулације куршумлија на простору комплекса старе касарне	...	24
4	Одлука о утврђивању назива улица и других делова насељених места	...	26
5	Програм коришћења средстава буџетског фонда за заштиту животне средине општине Куршумлија за 2021. годину	...	94
6	Програм мониторинга стања животне средине на територији општине куршумлија за 2021. годину	...	96
7	Одлука о доношењу Оперативног плана одбране од поплаве за водотоке II реда на територији општине Куршумлија за 2021. годину	...	114
8	Закључак о усвајању Извештаја о раду Штаба за ванредне ситуације општине Куршумлија за 2020. годину.	...	114
9	Решење о разрешењу и именовању чланова Школског одбора Гимназије у Куршумлији	...	115